

UCHWAŁA NR
SEJMIKU WOJEWÓDZTWA ZACHODNIOPOMORSKIEGO

z dnia 2022 r.

w sprawie ustanowienia planu ochrony dla Drawskiego Parku Krajobrazowego

Na podstawie art. 18 pkt 20 ustawy z dnia 5 czerwca 1998 r. o samorządzie województwa (Dz. U. z 2022 r. poz. 2096), art. 19 ust. 6a ustawy z dnia 16 kwietnia 2004 r. o ochronie przyrody (Dz. U. z 2022 r. poz. 916, 1726 i 2185) uchwała się, co następuje:

§ 1. Ustanawia się na okres 20 lat plan ochrony dla Drawskiego Parku Krajobrazowego obejmujący:

- 1) część tekstową planu ochrony dla Drawskiego Parku Krajobrazowego, w brzmieniu stanowiącym załącznik nr 1 do uchwały;
- 2) mapę jednostek krajobrazowych, punktów i osi widokowych, stanowiącą załącznik nr 1A do uchwały;
- 3) lokalizację proponowanych form ochrony przyrody, w postaci mapy stanowiącej załącznik nr 1B do uchwały;
- 4) zobrazowanie działań ochronnych, w postaci mapy stanowiącej załącznik nr 1C do uchwały;
- 5) mapę terenów chronionych przed zalesieniem, zabudową i zamienianiem na grunty orne, stanowiącą załącznik nr 1D do uchwały.

§ 2. W odniesieniu do przedmiotów ochrony specjalnego obszaru ochrony siedlisk Jeziora Czaplinskie PLH320039 oraz obszaru specjalnej ochrony ptaków Ostoja Drawska PLB320019 obowiązują ustalenia planu zadań ochronnych lub planu ochrony ustanowionego przez właściwego regionalnego dyrektora ochrony środowiska.

§ 3. Uchwała wchodzi w życie po upływie 14 dni od dnia ogłoszenia w Dzienniku Urzędowym Województwa Zachodniopomorskiego.

| | |
|--|---|
| | <p>Przewodnicząca Sejmiku Województwa Zachodniopomorskiego Maria Ilnicka - Mądry</p> |
|--|---|

Załącznik Nr 1 do uchwały Nr
Sejmiku Województwa Zachodniopomorskiego
z dnia.....2022 r.

PLAN OCHRONY

DLA DRAWSKIEGO PARKU KRAJOBRAZOWEGO

Rozdział 1. Strategiczne cele ochrony

§ 1. Określa się następujące strategiczne cele ochrony Drawskiego Parku Krajobrazowego zwanego dalej DPK:

1. ochronę wartości przyrodniczych, w tym:

- a) torfowisk,
- b) zasobów wodnych, w szczególności jezior lobeliowych,
- c) zróżnicowania limnologicznego jezior,
- d) żyznej buczyny pomorskiej w pasie moren czołowych buczyny pomorskiej oraz kwaśnej buczyny,
- e) obszarów o dużej naturalnej różnorodności faunistycznej i florystycznej, charakterystycznych dla poszczególnych środowisk naturalnych i półnaturalnych parku;

2. ochronę wartości geologicznych, w tym:

- a) zróżnicowania geomorfologicznego terenu i charakterystycznych krajobrazów,
- b) stanowisk i tras geologicznych,
- c) stromych stoków, licznych dolin i wcięć erozyjnych z dużą liczbą nisz źródłiskowych;

3. ochronę wartości historycznych i kulturowych, w tym:

- a) dziedzictwa kulturowego i historycznego obszaru pogranicza polsko-pomorsko-brandenburskiego jako świadectwa wielonarodowych nawarstwień kulturowych i historycznych,
- b) utrzymanie i wyeksponowanie zachowanych zasobów krajobrazu kulturowego i jego struktury;

4) ochronę walorów krajobrazowych, w tym:

- a) punktów i szlaków widokowych,
- b) pojeziernych krajobrazów z otwarciami widokowymi na jeziora wraz z ich zróżnicowanymi brzegami i wyspami,
- c) okazałych drzew, układów zieleni komponowanej: alei, szpalerów przydrożnych, założeń parkowych i cmentarnych,
- d) zachowanie charakterystycznej fizjonomii krajobrazu Pojezierza Drawskiego oraz krajobrazu Wysoczyzny Połczyńskiej.

Rozdział 2.

Przyrodnicze, społeczne i gospodarcze uwarunkowania realizacji strategicznych celów ochrony

§ 2. Zidentyfikowano następujące przyrodnicze, społeczne i gospodarcze uwarunkowania realizacji strategicznych celów ochrony:

1. Uwarunkowania przyrodnicze:

1) Położenie fizyczno-geograficzne:

Obszar – Europa Zachodnia;

Podobszar – Pozaalpejska Europa Zachodnia;
Prowincja – Nizina Środkowoeuropejska (31);
Podprowincja – Pojezierza Południobałtyckie (314);
Makroregion – (314.4) Pojezierze Zachodniopomorskie (314.4);
Mezoregion – Wysoczyzna Łobeska (314.44);
Mezoregion – Pojezierze Drawskie (314.45).

2) Położenie geobotaniczne:

Obszar – Europejskich Lasów Liściastych i Mieszanych;
Prowincja – Środkowoeuropejska;
Podprowincja – Środkowoeuropejska Właściwa;
Dział – Pomorski (A);
Kraina Pojezierzy Środkowopomorskich (A.4);
Okręg Drawski (A.4.3.b);
Okręg Połczyński (A.4.3.c)

3) Budowa geologiczna:

Większość utworów geologicznych powstało w okresie zlodowacenia północnopolskiego (bałtyckiego), stadiu pomorskiego. Dominują utwory czwartorzędowe, głównie plejstoceńskie piaski i żwiry wodnolodowcowe sandrowe, gliny zwałowe i piaski zwałowe. Lokalnie, w obniżeniach bezodpływowych oraz dolinach rzecznych i starych jeziorzyskach występują osady torfowe (holoceńskie) m.in. w dolinach cieków oraz licznych zagłębieniach bezodpływowych.

4) Ukształtowanie terenu:

Podstawowym elementem rzeźby DPK jest ciąg moren czołowych fazy pomorskiej, które od południa graniczą z płatami wysoczyznowymi i rozległymi polami sandrowymi o urozmaiconej rzeźbie. Zróżnicowanie rzeźby wzbogacają formy szczelinowe – ozy i kemy. Walory tego obszaru podkreśla obecność jezior polodowcowych, głównie o charakterze rynnowym oraz bogactwo małych jezior pochodzenia wytopiskowego.

5) Wody powierzchniowe:

Wody płynące i stojące znajdujące się w Drawskim Parku Krajobrazowym należą do zlewiska Morza Bałtyckiego w dorzeczu Odry. Park obejmuje część zlewni III rzędowej rzeki Noteci z Gwdą i Drawą oraz część zlewni I rzędowej rzeki Parsęty z Dębnicą, uchodzącej bezpośrednio do Morza Bałtyckiego.

Drawski PK odwadnia głównie rzeka Drawa wraz z dopływami, mająca swoje źródła w północnej części parku w okolicy miejscowości Zdroje w gminie Połczyn Zdrój. Niewielka część analizowanego obszaru, znajdująca się przy wschodnich kresach odwadnia rzeka Piława, uchodząca do Gwdy. W północnej części parku przebiega dział wodny I rzędu, oddzielający zlewnię Odry (Warta-Notec-Drawa/Gwda) i rzek Przymorza (Parsęta). Obszar na północ od wododziału, odwadnia rzeka Dębnica wraz z dopływami, która uchodzi do Parsęty należącej do rzek Przymorza, odprowadzających wody bezpośrednio do Morza Bałtyckiego. Cechą charakterystyczną parku jest bardzo duża ilość jezior i małych zbiorników wodnych. Pod względem genetycznym są to głównie jeziora polodowcowe, powstałe w wyniku działalności zlodowacenia bałtyckiego tj. jeziora rynnowe czy oczka wytopiskowe. Znajdują się tu również jeziora unikatowe, np. jezioro Drawsko z krzyżującymi się rynnami subglacialnymi tworzącymi swoisty kształt „rozgwiazdy” czy oligotroficzne jeziora lobeliowe z reliktową roślinnością.

6) Wody podziemne:

Na obszarze DPK zlokalizowana jest niewielka część Głównego Zbiornika Wód Podziemnych Wałcz-Piła (125). Obejmuje południowo-zachodnie części DPK, generalnie na zachód od linii

Siecino-Głębołek-Siemczyno. Zbiornik ma charakter porowy, jest czwartorzędowy. W granicach Parku Krajobrazowego zlokalizowane są trzy Jednolite Części Wód Podziemnych o kodach: PLGW60009, PLGW600025 i PLGW600026.

7) Szata roślinna:

a) na terenie DPK występują gatunki roślin chronionych w myśl Rozporządzenia Ministra Środowiska z dnia 9 października 2014 r. w sprawie ochrony gatunkowej roślin:

- gatunki chronionych glonów:

ochronie ścisłej podlegają: ramienica szorstka *Chara aspera*, ramienica zwyczajna *Chara rudis*, hildenbrandia rzeczna *Hildenbrandia rivularis*;

ochronie gatunkowej częściowej podlegają: krynicznicza tępą *Nitellopsis obtusa*, krynicznik giętki *Nitella flexilis*;

- gatunki chronionych mszaków:

ochronie ścisłej podlegają: widłoząb zielony *Dicranum viride*, błotniszek wełnisty *Helodium blandowii*, natorfek nagi *Odontoschisma denudatum*, bagniczka pływająca *Odontoschisma fluitans*, natorfek torfowcowy *Odontoschisma sphagni*, skorpionowiec brunatny *Scorpidium scorpioides*;

ochronie gatunkowej częściowej podlegają: jodłówka pospolita *Abietinella abietina*, próchniczek błotny *Aulacomnium palustre*, płaszczeniec marszczony *Buckiella undulata*, mokradłoszka zaostrowana *Calliergonella cuspidata*, krzywoszczeć torfowa *Campylopus pyriformis*, drabik drzewkowaty *Climacium dendroides*, widłoząb kędzierzawy *Dicranum polysetum*, widłoząb miotlasty *Dicranum scoparium*, dzióbekowiec Zetterstedta *Eurhynchium angustirete*, dzióbekowiec bruzdowany *Eurhynchium striatum*, miedzik płaski *Frullania dilatata*, głowiak długokłosy *Fuscocephaloziaopsis macrostachya*, gajnik łśniący *Hylocomium splendens*, bielista siwa *Leucobryum glaucum*, nowellia krzywolistna *Nowellia curvifolia*, szurpek porosły *Orthotrichum lyellii*, raketnik pospolity *Pleurozium schreberi*, płonnik pospolity *Polytrichum commune*, płonnik cienki *Polytrichum strictum*, brodawkowiec czysty *Pseudoscleropodium purum*, piórosz pierzasty *Ptilium crista-castrensis*, parzoch sercowaty *Porella cordeana*, fałdownik nastroszony *Rhytidiadelphus squarrosus*, torfowiec wąskolistny *Sphagnum angustifolium*, torfowiec ostrolistny *Sphagnum capillifolium*, torfowiec spiczastolistny *Sphagnum cuspidatum*, torfowiec ząbkowany *Sphagnum denticulatum*, torfowiec kończysty *Sphagnum fallax*, torfowiec frędzlowaty *Sphagnum fimbriatum*, torfowiec pogięty *Sphagnum flexuosum*, torfowiec brunatny *Sphagnum fuscum*, torfowiec Girgensohna *Sphagnum girgensohnii*, torfowiec magellański *Sphagnum magellanicum*, torfowiec tępolistny *Sphagnum obtusum*, torfowiec błotny *Sphagnum palustre*, torfowiec brodawkowany *Sphagnum papillosum*, torfowiec okazały *Sphagnum riparium*, torfowiec czerwony *Sphagnum rubellum*, torfowiec Russowa *Sphagnum russowii*, torfowiec nastroszony *Sphagnum squarrosum*, torfowiec pierzasty *Sphagnum subnitens*, torfowiec obły *Sphagnum teres*, torfowiec Warnstorfa *Sphagnum warnstorffii*, pędzliczek gładkłoskowy *Syntrichia laevipila*, pędzliczek brodawkowany *Syntrichia papillosa*, pędzliczek zielonawy *Syntrichia virescens*, tujowiec delikatny *Thuidium delicatulum*, tujowiec włoskolistny *Thuidium philibertii*, tujowiec tamaryszkowy *Thuidium tamariscinum*, nastroszek Brucha *Ulota bruchii*, nastroszek kędzierzawy *Ulota crispa*;

- gatunki chronionych roślin naczyniowych:

ochronie ścisłej podlegają:

turzyca strunowa *Carex chordorrhiza*, rosiczka długolistna *Drosera anglica*, rosiczka pośrednia *Drosera intermedia*, rosiczka okrągłolistna *Drosera rotundifolia*, poryblin jeziorny *Isoetes lacustris*, lobelia jeziorna *Lobelia dortmanna*, bagnica torfowa *Scheuchzeria palustris*, pływacz drobny *Utricularia minor*;

ochronie gatunkowej częściowej podlegają: modrzewnica zwyczajna *Andromeda polifolia*, centuria pospolita *Centaureum erythraea*, kukułka plamista *Dactylorhiza maculata*, kukułka szerokolistna *Dactylorhiza majalis*, wawrzynek wilczełyko *Daphne mezereum*, bażyna czarna *Empetrum nigrum*, kruszczyk szerokolistny *Epipactis helleborine*, kocanki piaskowe *Helichrysum arenarium*, groszek błotny *Lathyrus palustris*, bagno zwyczajne *Ledum palustre*, listera jajowata *Listera ovata*, wiciokrzew pomorski *Lonicera periclymenum*, widłak jałowcowaty *Lycopodium annotinum*, bobrek trójlistkowy

Menyanthes trifoliata, grzybień biały *Nymphaea alba*, grzybień północny *Nymphaea candida*, wilżyna ciernista *Ononis spinosa*, podkolan biały *Platanthera bifolia*, gruszyczka mniejsza *Pyrola minor*, jaskier wielki *Ranunculus lingua*;

b) gatunki rzadkie i zagrożone: ramienica przeciwstawna *Chara contraria*, szurpek śliczny *Orthotrichum pulchellum*, szurpek otwarty *Orthotrichum patens*, szurpek pręgowany *Orthotrichum striatum*, czerniec gronkowy *Actaea spicata*, trzcinnik prosty *Calamagrostis stricta*, turzycza obła *Carex diandra*, turzycza bagienna *Carex limosa*, nerecznica grzebieniasta *Dryopteris cristata*, sit alpejski *Juncus alpinus*, rdestnica nawodna *Potamogeton nodosus*, rdestnica wydłużona *Potamogeton praelongus*, rdestnica drobna *Potamogeton pusillus*, przygiętka biała *Rhynchospora alba*, szczaw gajowy *Rumex sanguineus*, starzec błotny *Senecio congestus*, jeżogłówka najmniejsza *Sparganium minimum*, przetacznik górski *Veronica montana*, wyka leśna *Vicia sylvatica*;

c) w obrębie Parku zarejestrowano cztery gatunki z Rozporządzenia Ministra Środowiska z dnia 9 września 2011 r. w sprawie listy roślin i zwierząt gatunków obcych, które w przypadku uwolnienia do środowiska przyrodniczego mogą zagrozić gatunkom rodzimym lub siedliskom przyrodniczym: barszcz mantegazyjski *Heracleum mantegazzianum*, niecierpek gruczołowy *Impatiens glandulifera*, rdestowiec ostrokończysty *Reynoutria japonica*, rdestowiec sachaliński *Reynoutria sachalinensis*,

d) na terenie Parku występuje 17 typów siedlisk przyrodniczych wymienionych w Rozporządzeniu Ministra Środowiska z dnia 13 kwietnia 2010 r. w sprawie typów siedlisk przyrodniczych oraz gatunków będących przedmiotem zainteresowania Wspólnoty, a także kryteriów wyboru obszarów kwalifikujących się do uznania lub wyznaczenia, jako obszary Natura 2000 (t.j. Dz. U. 2014 poz. 1713): 3110 jeziora lobeliowe; 3140 twardowodne oligo- i mezotroficzne zbiorniki wodne z podwodnymi łąkami ramienic *Charetea* (jeziora ramienicowe); 3130 brzegi lub osuszane dna zbiorników wodnych ze zbiorowiskami z *Littorelletea*, *Isoëto-Nanojuncetea*, 3150 starorzecza i naturalne eutroficzne zbiorniki wodne ze zbiorowiskami z *Nymphaeion*, *Potamion*; 3160 naturalne dystroficzne zbiorniki wodne; 6510 niżowe i górskie łąki świeże użytkowane ekstensywnie (*Arrhenatherion elatioris*); 7110 torfowiska wysokie z roślinnością torfotwórczą (żywe); 7120 torfowiska wysokie zdegradowane, lecz zdolne do naturalnej i stymulowanej regeneracji; 7140 torfowiska przejściowe i trzęsawiska (przeważnie z roślinnością z *Scheuchzerio-Caricetea*); 7230 górskie i nizinne torfowiska zasadowe o charakterze młak, turzycowisk i mechowisk; 9110 kwaśne buczyny (*Luzulo-Fagenion*); 9130 żyzne buczyny (*Dentario glandulosae-Fagenion*, *Galio odorati-Fagenion*); 9160 grąd subatlantycki (*Stellario-Carpinetum*); 9190 kwaśne dąbrowy (*Quercion robori-petraeae*); 91D0 bory i lasy bagiennie (*Vaccinio uliginosi-Betuletum pubescentis*, *Vaccinio uliginosi-Pinetum*, *Pino mugo-Sphagnetum*, *Sphagno girgensohnii-Piceetum*) i brzoźowo-sosnowe bagiennie lasy borealne; 91E0 łągi wierzbowe, topolowe, olszowe i jesionowe (*Salicetum albo-fragilis*, *Populetum albae*, *Alnenion glutinoso-incanae*) i olsy źródliskowe; 91F0 łągowe lasy dębowo-wiązowo-jesionowe (*Ficario-Ulmetum*).

8) Fauna:

a) Zwierzęta podlegające ochronie gatunkowej zgodnie z Rozporządzeniem Ministra Środowiska z dnia 16 grudnia 2016 r. w sprawie ochrony gatunkowej zwierząt:

- ściślejszej ochronie gatunkowej podlegają:

gatunki owadów: kozioróg dębosz *Cerambyx cerdo*, pachnica *Osmoderma sp.*;

gatunki płazów: ropucha zielona *Bufo viridis*, ropucha paskówka *Epidalea calamita*, grzebiuszka ziemna *Pelobates fuscus*, żaba moczarowa *Rana arvalis*, rzekotka drzewna *Hyla arborea*, kumak nizinny *Bombina orientalis*, traszka grzebieniasta *Triturus cristatus*;

gatunki gadów: żółw błotny *Emys orbicularis*;

gatunki ptaków: bąk *Botaurus stellaris*, bielik *Haliaeetus albicilla*, błotniak stawowy *Circus aeruginosus*, bocian biały *Ciconia ciconia*, bocian czarny *Ciconia nigra*, bogatka *Parus major*, brodziec piskliwy *Actitis hypoleucos*, brzęczka *Locustula luscinioides*, cierniówka *Sylvia communis*, cyranka *Spatula querquedula*, czajka *Vanellus vanellus*, czapla biała *Ardea alba*, czarnogłówka

Poecile montanus, czubotka *Lophophanes cristatus*, derkacz *Crex crex*, drożdżik *Turdus iliacus*, dudek *Upupa epops*, dymówka *Hirundo rustica*, dzięcioł czarny *Dryocopus martius*, dzięcioł duży *Dendrocopos major*, dzięcioł średni *Dendrocopos medius*, dzięcioł zielony *Picus viridis*, dzięciołek *Dendrocopos minor*, dzwonec *Chloris chloris*, gajówka *Sylvia borin*, gałóg *Bucephala clangula*, gąsiorek *Lanius collurio*, jarzębatka *Sylvia nisoria*, jastrząb *Accipiter gentilis*, jerzyk *Apus apus*, kania czarna *Milvus migrans*, kania ruda *Milvus milvus*, kapturka *Sylvia atricapilla*, kłaskawka *Saxicola torquata*, kobuz *Falco subbuteo*, kokoszka *Gallinula chloropus*, kopciuszek *Phoenicurus ochruros*, kos *Turdus merula*, kowalik *Sitta europaea*, krakwa *Marecea strepera*, krętogłów *Jynx torquilla*, krogulec *Accipiter nisus*, kszyc *Gallinago gallinago*, kukułka *Cuculus canorus*, kulczyk *Scolopax rusticola*, kwiczoł *Turdus pilaris*, lelek *Caprimulgus europaeus*, lerka *Lullula arborea*, łabędź krzykliwy *Cygnus cygnus*, łabędź niemy *Cygnus olor*, łożówka *Acrocephalus palustris*, makolągwa *Linaria cannabina*, mazurek *Passer montanus*, mewa siwa *Larus canus*, modraszka *Cyanistes caeruleus*, muchołówka mała *Ficedula parva*, muchołówka szara *Muscicapa striata*, muchołówka żałobna *Ficedula hypoleuca*, mysikrólik *Regulus regulus*, myszółw *Buteo buteo*, oknówka *Delichon urbicum*, orlik krzykliwy *Aquila pomarina*, paszkoł *Turdus viscivorus*, pełzacz leśny *Certhia familiaris*, pełzacz ogrodowy *Certhia brachydactyla*, perkoz dwuczuby *Podiceps cristatus*, perkozek *Tachybaptus ruficollis*, piecuszek *Phylloscopus trochilus*, piegża *Sylvia curruca*, pierwiosnek *Phylloscopus collybita*, pleszka *Phoenicurus phoenicurus*, pliszka siwa *Motacilla alba*, pliszka żółta *Motacilla flava*, pokląskwa *Saxicola rubetra*, potrzyszcz *Miliaria calandra*, potrzos *Emberiza schoeniclus*, przepiórka *Coturnix coturnix*, pustułka *Falco tinnunculus*, puszczyk *Strix aluco*, raniuszek *Aegithalos caudatus*, rokitniczka *Acrocephalus schoenobaenus*, rudzik *Erithacus rubecula*, rybitwa czarna *Chlidonias niger*, rybitwa rzeczna *Sterna hirundo*, samotnik *Tringa ochropus*, sierpówka *Streptopelia decaocto*, sikora uboga *Poecile palustris*, siniak *Columba oenas*, skowronek *Alauda arvensis*, słowik szary *Luscinia luscinia*, sosnówka *Periparus ater*, sójka *Garrulus glandarius*, srokosz *Lanius excubitor*, strumieniówka *Locustella fluviatilis*, strzyżyk *Troglodytes troglodytes*, szczygieł *Carduelis carduelis*, szpak *Sturnus vulgaris*, śmieszka *Chroicocephalus ridibundus*, śpiewak *Turdus philomelos*, świerszczak *Locustella naevia*, świstun *Marecea penelope*, świstunka leśna *Phylloscopus sibilatrix*, trzciniak *Acrocephalus arundinaceus*, trzcinniczek *Acrocephalus scirpaceus*, trznadel *Emberiza citrinella*, wilga *Oriolus oriolus*, włośchatka *Aegolius funereus*, wodnik *Rallus aquaticus*, wróbel *Passer domesticus*, zaganiacz *Hippolais icterina*, zięba *Fringilla coelebs*, zimorodek *Alcedo atthis*, zniczek *Regulus ignicapillus*, żuraw *Grus grus*;

gatunki ssaków: borowiaczek *Nyctalus leisleri*, borowiec wielki *Nyctalus noctula*, gacek brunatny *Plecotus auritus*, karlik drobny *Pipistrellus pygmaeus*, karlik malutki *Pipistrellus pipistrellus*, karlik większy *Pipistrellus nathusii*, mopek *Barbastella barbastellus*, mroczek posrebrzany *Vespertilio murinus*, mroczek późny *Eptesicus serotinus*, nocek Brandta *Myotis brandtii*, nocek duży *Myotis myotis*, nocek tydkowłosy *Myotis dasycneme*, nocek Natterera *Myotis nattereri*, nocek rudy *Myotis daubentonii*, ryś *Lynx lynx*, wilk *Canis lupus*, żubr *Bison bonasus*,

- częściowej ochronie gatunkowej podlegają:

gatunki owadów: biegacz gładki *Carabus glabratus*;

gatunki ryb: koza *Cobitis taenia*, minóg strumieniowy *Lampetra planeri*, piskorz *Misgurnus fossilis*;

gatunki płazów: ropucha szara *Bufo bufo*, żaba trawna *Rana temporaria*, żaba wodna *Pelophylax esculenta*, żaba śmieszka *Pelophylax ridibunda*, żaba jeziorkowa *Pelophylax lessonae*, traszka zwyczajna *Lissotriton vulgaris*;

gatunki gadów: zaskroniec zwyczajny *Natrix natrix*, padalec zwyczajny *Anguis fragilis*, jaszczurka zwinna *Lacerta agilis*, jaszczurka żyworodna *Zootoca vivipara*;

gatunki ptaków: kormoran *Phalacrocorax carbo*, czapla siwa *Ardea cinerea*, mewa srebrzysta *Larus argentatus*, mewa białogłowa *Larus cachinnans*, wrona siwa *Corvus cornix*, kruk *Corvus corax*, sroka *Pica pica*;

gatunki ssaków: badylarka *Micromys minutus*, bóbr *Castor fiber*, gronostaj *Mustela erminea*, jeź zachodni *Erinaceus europaeus*, karczownik *Arvicola terrestris*, kret *Talpa europaeus*, łasica łaska *Mustela nivalis*, mysz zaroślowa *Apodemus sylvaticus*, ryjówka aksamitna *Sorex araneus*, ryjówka mała *Sorex minutus*, rzęsorek rzeczek *Neomys fodiens*, wiewiórka pospolita *Sciurus vulgaris*, wydra *Lutra lutra*;

b) Gatunki obce inwazyjne: szop pracz *Procyon lotor*, jenot *Nyctereutes procyonoides*, norka amerykańska *Neovision vision*.

9) Istniejące formy ochrony przyrody

a) Rezerваты przyrody:

- Rezerwat przyrody „Jezioro Prosino” ustanowiony Rozporządzeniem Nr 89/2007 Wojewody Zachodniopomorskiego z dnia 31 grudnia 2007 r. w sprawie rezerwatu przyrody "Jezioro Prosino" (Dz. Urz. z 2008 r. Nr. 1, poz. 1 z późn. zm.);
- Rezerwat przyrody „Przełom Rzeki Dębnicy” ustanowiony Zarządzeniem Nr 7/2009 Regionalnego Dyrektora Ochrony Środowiska w Szczecinie z dnia 9 stycznia 2009 r. w sprawie uznania za rezerwat przyrody „Przełom rzeki Dębnicy” (Dz. Urz. Woj. Zach. z 2009 r. Nr 5, poz. 193 z późn. zm.);
- Rezerwat przyrody „Jezioro Czarnówek” ustanowiony Zarządzeniem Nr 7/2011 Regionalnego Dyrektora Ochrony Środowiska w Szczecinie z dnia 28 kwietnia 2011 r. w sprawie rezerwatu przyrody "Jezioro Czarnówek" (Dz. Urz. z 2011 r. Nr 77, poz. 1449);
- Rezerwat przyrody „Torfowisko nad Jeziorem Morzysław Mały” ustanowiony Zarządzeniem Regionalnego Dyrektora Ochrony Środowiska w Szczecinie z dnia 5 grudnia 2017 r. w sprawie rezerwatu przyrody "Torfowisko nad Jeziorem Morzysław Mały" (Dz. Urz. z 2017 r. poz. 5148 z późn. zm.);
- Rezerwat przyrody „Brunatna Gleba” ustanowiony Zarządzeniem Nr 20/2012 Regionalnego Dyrektora Ochrony Środowiska w Szczecinie z dnia 7 września 2012 r. w sprawie rezerwatu przyrody "Brunatna Gleba" (Dz. Urz. z 2012 r. poz. 2459);
- Rezerwat przyrody „Zielone Bagna” ustanowiony Zarządzeniem Regionalnego Dyrektora Ochrony Środowiska w Szczecinie z dnia 27 października 2015 r. w sprawie rezerwatu przyrody "Zielone Bagna" (Dz. Urz. z 2015 r. poz. 4291);
- Rezerwat przyrody „Dolina Pięciu Jezior” ustanowiony Obwieszczeniem Wojewody Zachodniopomorskiego z dnia 5 lutego 2002 r. w sprawie ogłoszenia wykazu rezerwatów przyrody znajdujących się na terenie województwa zachodniopomorskiego (Dz. Urz. z 2002 r. Nr 8, poz. 162);
- Rezerwat przyrody „Brzozowe Bagno koło Czaplinka” ustanowiony Zarządzeniem Nr 13/2010 Regionalnego Dyrektora Ochrony Środowiska w Szczecinie z dnia 31 marca 2010 r. w sprawie uznania za rezerwat przyrody "Brzozowe Bagno koło Czaplinka" (Dz. Urz. z 2010 r. Nr 70, poz. 1291 z późn. zm.).

c) Użytki ekologiczne:

Na terenie DPK znajduje się 40 użytków ekologicznych:

| L.p. | Gmina | Rodzaj użytku: | Powierzchnia [ha] | Dane aktu prawnego o utworzeniu, ustanowieniu lub wyznaczeniu |
|------|---------------|----------------------------------|-------------------|--|
| 1. | Złocieniec | torfowisko | 53,84 | Uchwała Nr XVII/109/97 Rady Gminy w Ostrowicach z dnia 26 kwietnia 1997 r. w sprawie zatwierdzenia jako użytki ekologiczne gruntów będących w zarządzie Nadleśnictwa Połczyn położonych w zasięgu terytorialnym gminy Ostrowice. |
| 2. | Złocieniec | bagno | 1,10 | Uchwała Nr XLVIII/296/98 Rady Miejskiej w Złocieniu z dnia 15 czerwca 1998 r. w sprawie uznania za użytki ekologiczne sześciu bagien zlokalizowanych na terenie Nadleśnictwa Świerczyna w gminie Złocieniec. |
| 3. | Złocieniec | bagno | 0,40 | Uchwała Nr XLVIII/296/98 Rady Miejskiej w Złocieniu z dnia 15 czerwca 1998 r. w sprawie uznania za użytki ekologiczne sześciu bagien zlokalizowanych na terenie Nadleśnictwa Świerczyna w gminie Złocieniec. |
| 4. | Połczyn-Zdrój | płaty nieużytkowanej roślinności | 0,97 | Uchwała Nr XXVIII/236/2000 Rady Miejskiej w Połczynie Zdroju z dnia 29 listopada 2000 r. w sprawie użytków ekologicznych. |
| 5. | Połczyn-Zdrój | płaty nieużytkowanej roślinności | 0,76 | Uchwała Nr XXVIII/236/2000 Rady Miejskiej w Połczynie Zdroju z dnia 29 listopada 2000 r. w sprawie użytków ekologicznych. |

| | | | | |
|-----|---------------|-------|------|---|
| 38. | Połczyn-Zdrój | j. w. | 0,67 | Uchwała Nr XXVIII/236/2000 Rady Miejskiej w Połczynie Zdroju z dnia 29 listopada 2000 r. w sprawie użytków ekologicznych. |
| 39. | Połczyn-Zdrój | j. w. | 2,26 | Uchwała Nr XXVIII/236/2000 Rady Miejskiej w Połczynie Zdroju z dnia 29 listopada 2000 r. w sprawie użytków ekologicznych. |
| 40. | Połczyn-Zdrój | j. w. | 0,69 | Uchwała Nr XXVIII/236/2000 Rady Miejskiej w Połczynie Zdroju z dnia 29 listopada 2000 r. w sprawie użytków ekologicznych. |

d) Pomniki przyrody

Na terenie DPK znajduje się 248 pomników przyrody.

| Lp. | Gmina | Akt prawny ustanawiający pomnik | Rodzaj pomnika | Gatunek | Wys. [m] | Pierśnica [cm] | |
|-----|-----------|---|--|--|---|----------------|-----|
| 1 | Czaplinek | Rozporządzenie Nr 7/92 Wojewody Koszalińskiego z dnia 8 września 1992 r. w sprawie uznania za pomniki przyrody. Uchwała Nr VI/38/15 Rady Miejskiej w Czaplinku z dnia 26 lutego 2015 r. w sprawie ustanowienia pomników przyrody na terenie miasta i gminy Czaplinek. | drzewo | Jesion wyniosły <i>Fraxinus excelsior</i> | 35 | 100 | |
| 2 | | | drzewo | Lipa drobnolistna <i>Tilia cordata</i> | 22 | 137 | |
| 3 | | | drzewo | Wiąz szypułkowy <i>Ulmus laevis</i> | 26 | 139 | |
| 4 | | | drzewo | Buk zwyczajny <i>Fagus sylvatica</i> | 32 | 199 | |
| 5 | Czaplinek | Rozporządzenie Nr 7/92 Wojewody Koszalińskiego z dnia 8 września 1992 r. w sprawie uznania za pomniki przyrody. Uchwała Nr VI/38/15 Rady Miejskiej w Czaplinku z dnia 26 lutego 2015 r. w sprawie ustanowienia pomników przyrody na terenie miasta i gminy Czaplinek. | drzewo | Lipa drobnolistna <i>Tilia cordata</i> | - | 108 | |
| 6 | Czaplinek | | drzewo | Buk zwyczajny <i>Fagus sylvatica</i> | 28 | 111 | |
| 7 | Czaplinek | | grupa drzew | Wierzba biała <i>Salix alba</i> | 16 | 143 | |
| 8 | Czaplinek | | grupa drzew | Wierzba biała <i>Salix alba</i> | 17 | 152 | |
| 9 | Czaplinek | | grupa drzew | Wierzba biała <i>Salix alba</i> | 17 | 159 | |
| 10 | Czaplinek | | grupa drzew | Wierzba biała <i>Salix alba</i> | 17 | 162 | |
| 11 | Czaplinek | | grupa drzew | Buk zwyczajny <i>Fagus sylvatica</i> | 28 | 106 | |
| 12 | Czaplinek | | grupa drzew | Buk zwyczajny <i>Fagus sylvatica</i> | 32 | 126 | |
| 13 | Czaplinek | | drzewo | Klon zwyczajny <i>Acer platanoides</i> | 17 | 127 | |
| 14 | Czaplinek | | Rozporządzenie Nr 12/95 Wojewody Koszalińskiego z dnia 28 grudnia 1995 r. w sprawie uznania za pomniki przyrody. Uchwała Nr VI/38/15 Rady Miejskiej w Czaplinku z dnia 26 lutego 2015 r. w sprawie ustanowienia pomników przyrody na terenie miasta i gminy Czaplinek. | grupa drzew | Bluszcz pospolity <i>Hedera helix</i> | 10 | 3 |
| 15 | Czaplinek | | | grupa drzew | Bluszcz pospolity <i>Hedera helix</i> | 16 | 4 |
| 16 | Czaplinek | | Rozporządzenie Nr 7/92 Wojewody Koszalińskiego z dnia 8 września 1992 r. w sprawie uznania za pomniki przyrody. Uchwała Nr VI/38/15 Rady Miejskiej w Czaplinku z dnia 26 lutego 2015 r. w sprawie ustanowienia pomników przyrody na terenie miasta i gminy Czaplinek. | aleja | Lipa drobnolistna <i>Tilia cordata</i> | 28 | 111 |
| 17 | Czaplinek | | | aleja | Lipa drobnolistna <i>Tilia cordata</i> | 27 | 89 |
| 18 | Czaplinek | aleja | | Lipa drobnolistna <i>Tilia cordata</i> | 27 | 70 | |
| 19 | Czaplinek | aleja | | Lipa drobnolistna <i>Tilia cordata</i> | 29 | 85 | |
| 20 | Czaplinek | aleja | | Lipa drobnolistna <i>Tilia cordata</i> | 20 | 87 | |
| 21 | Czaplinek | aleja | | Lipa drobnolistna <i>Tilia cordata</i> | 25 | 83 | |
| 22 | Czaplinek | aleja | | Lipa drobnolistna <i>Tilia cordata</i> | 24 | 81 | |
| 23 | Czaplinek | aleja | | Lipa drobnolistna <i>Tilia cordata</i> | 26 | 78 | |

| | | | | | | |
|----|-----------|---|-------------|---|----|-----|
| 24 | Czaplinek | | aleja | Lipa drobnolistna <i>Tilia cordata</i> | 25 | 85 |
| 25 | Czaplinek | | aleja | Lipa drobnolistna <i>Tilia cordata</i> | 27 | 105 |
| 26 | Czaplinek | | aleja | Lipa drobnolistna <i>Tilia cordata</i> | 26 | 96 |
| 27 | Czaplinek | | aleja | Lipa drobnolistna <i>Tilia cordata</i> | 20 | 92 |
| 28 | Czaplinek | | aleja | Lipa drobnolistna <i>Tilia cordata</i> | 26 | 89 |
| 29 | Czaplinek | | aleja | Lipa drobnolistna <i>Tilia cordata</i> | 24 | 78 |
| 30 | Czaplinek | | aleja | Lipa drobnolistna <i>Tilia cordata</i> | 25 | 69 |
| 31 | Czaplinek | | aleja | Lipa drobnolistna <i>Tilia cordata</i> | 26 | 73 |
| 32 | Czaplinek | | aleja | Lipa drobnolistna <i>Tilia cordata</i> | 29 | 105 |
| 33 | Czaplinek | | aleja | Lipa drobnolistna <i>Tilia cordata</i> | 25 | 73 |
| 34 | Czaplinek | | aleja | Lipa drobnolistna <i>Tilia cordata</i> | 27 | 90 |
| 35 | Czaplinek | | aleja | Lipa drobnolistna <i>Tilia cordata</i> | 28 | 105 |
| 36 | Czaplinek | | aleja | Lipa drobnolistna <i>Tilia cordata</i> | 30 | 68 |
| 37 | Czaplinek | | aleja | Lipa drobnolistna <i>Tilia cordata</i> | 27 | 73 |
| 38 | Czaplinek | | aleja | Lipa drobnolistna <i>Tilia cordata</i> | 28 | 34 |
| 39 | Czaplinek | | aleja | Lipa drobnolistna <i>Tilia cordata</i> | 23 | 91 |
| 40 | Czaplinek | | aleja | Lipa drobnolistna <i>Tilia cordata</i> | 23 | 96 |
| 41 | Czaplinek | | aleja | Lipa drobnolistna <i>Tilia cordata</i> | 25 | 95 |
| 42 | Czaplinek | | aleja | Lipa drobnolistna <i>Tilia cordata</i> | 25 | 85 |
| 43 | Czaplinek | Rozporządzenie Nr 7/92 Wojewody Koszalińskiego z dnia 8 września 1992 r. w sprawie uznania za pomniki przyrody. Uchwała Nr VI/38/15 Rady Miejskiej w Czaplinku z dnia 26 lutego 2015 r. w sprawie ustanowienia pomników przyrody na terenie miasta i gminy Czaplinek. | grupa drzew | Klon zwyczajny <i>Acer platanoides</i> | 23 | 103 |
| 44 | Czaplinek | | grupa drzew | Klon zwyczajny <i>Acer platanoides</i> | 21 | 96 |
| 45 | Czaplinek | | grupa drzew | Klon zwyczajny <i>Acer platanoides</i> | 20 | 113 |
| 46 | Czaplinek | | grupa drzew | Klon zwyczajny <i>Acer platanoides</i> | 20 | 105 |
| 47 | Czaplinek | Rozporządzenie Nr 12/95 Wojewody Koszalińskiego z dnia 28 grudnia 1995 r. w sprawie uznania za pomniki przyrody. | drzewo | Klon zwyczajny <i>Acer platanoides</i> | 25 | 121 |
| 48 | Czaplinek | Rozporządzenie Nr 7/92 Wojewody Koszalińskiego z dnia 8 września 1992 r. w sprawie uznania za pomniki przyrody. Uchwała Nr VI/38/15 Rady Miejskiej w Czaplinku z dnia 26 lutego 2015 r. w sprawie ustanowienia pomników przyrody na terenie miasta i gminy Czaplinek. | drzewo | Lipa drobnolistna <i>Tilia cordata</i> | 25 | 162 |
| 49 | Czaplinek | | drzewo | Wiąz szypułkowy <i>Ulmus laevis</i> | 29 | 93 |
| 50 | Czaplinek | | drzewo | Wiąz szypułkowy <i>Ulmus laevis</i> | 28 | 85 |

| | | | | | | |
|----|-----------|--|----------------|--|----|-----|
| 51 | Czaplinek | Rozporządzenie Nr 12/95 Wojewody Koszalińskiego z dnia 28 grudnia 1995 r. w sprawie uznania za pomniki przyrody. Uchwała Nr VI/38/15 Rady Miejskiej w Czaplinku z dnia 26 lutego 2015 r. w sprawie ustanowienia pomników przyrody na terenie miasta i gminy Czaplinek. | drzewo | Buk zwyczajny <i>Fagus sylvatica</i> | 28 | 108 |
| 52 | Czaplinek | Rozporządzenie Nr 7/92 Wojewody Koszalińskiego z dnia 8 września 1992 r. w sprawie uznania za pomniki przyrody. | drzewo | Buk zwyczajny <i>Fagus sylvatica</i> | 28 | 160 |
| 53 | Czaplinek | Rozporządzenie Nr 12/95 Wojewody Koszalińskiego z dnia 28 grudnia 1995 r. w sprawie uznania za pomniki przyrody. Uchwała Nr VI/38/15 Rady Miejskiej w Czaplinku z dnia 26 lutego 2015 r. w sprawie ustanowienia pomników przyrody na terenie miasta i gminy Czaplinek. | drzewo | Buk zwyczajny <i>Fagus sylvatica</i> | 28 | 124 |
| 54 | Czaplinek | Rozporządzenie Nr 7/92 Wojewody Koszalińskiego z dnia 8 września 1992 r. w sprawie uznania za pomniki przyrody. | drzewo | Buk zwyczajny <i>Fagus sylvatica</i> | 28 | 132 |
| 55 | Czaplinek | Rozporządzenie Nr 7/92 Wojewody Koszalińskiego z dnia 8 września 1992 r. w sprawie uznania za pomniki przyrody. | drzewo | Olsza czarna <i>Alnus glutinosa</i> | 20 | 111 |
| 56 | Czaplinek | Rozporządzenie Nr 7/92 Wojewody Koszalińskiego z dnia 8 września 1992 r. w sprawie uznania za pomniki przyrody. Uchwała Nr VI/38/15 Rady Miejskiej w Czaplinku z dnia 26 lutego 2015 r. w sprawie ustanowienia pomników przyrody na terenie miasta i gminy Czaplinek. | drzewo | Dąb szypułkowy <i>Quercus robur</i> | 24 | 135 |
| 57 | Czaplinek | Rozporządzenie Nr 12/95 Wojewody Koszalińskiego z dnia 28 grudnia 1995 r. w sprawie uznania za pomniki przyrody. Uchwała Nr VI/38/15 Rady Miejskiej w Czaplinku z dnia 26 lutego 2015 r. w sprawie ustanowienia pomników przyrody na terenie miasta i gminy Czaplinek. | drzewo | Sosna zwyczajna <i>Pinus sylvestris</i> | 25 | 70 |
| 58 | Czaplinek | Rozporządzenie Nr 12/95 Wojewody Koszalińskiego z dnia 28 grudnia 1995 r. w sprawie uznania za pomniki przyrody. Uchwała Nr VI/38/15 Rady Miejskiej w Czaplinku z dnia 26 lutego 2015 r. w sprawie ustanowienia pomników przyrody na terenie miasta i gminy Czaplinek. | drzewo | Dąb szypułkowy <i>Quercus robur</i> | 28 | 139 |
| 59 | Czaplinek | Rozporządzenie Nr 7/92 Wojewody Koszalińskiego z dnia 8 września 1992 r. w sprawie uznania za pomniki przyrody. Uchwała Nr VI/38/15 Rady Miejskiej w Czaplinku z dnia 26 lutego 2015 r. w sprawie ustanowienia pomników przyrody na terenie miasta i gminy Czaplinek. | grupa drzew | Jesion wyniosły <i>Fraxinus excelsior</i> | 32 | 130 |
| 60 | Czaplinek | Rozporządzenie Nr 12/95 Wojewody Koszalińskiego z dnia 28 grudnia 1995 r. w sprawie uznania za pomniki przyrody. Uchwała Nr VI/38/15 Rady Miejskiej w Czaplinku z dnia 26 lutego 2015 r. w sprawie ustanowienia pomników przyrody na terenie miasta i gminy Czaplinek. | grupa drzew | Klon zwyczajny <i>Acer platanoides</i> | 25 | 91 |
| 61 | Czaplinek | Rozporządzenie Nr 7/92 Wojewody Koszalińskiego z dnia 8 września 1992 r. w sprawie uznania za pomniki przyrody. Uchwała Nr VI/38/15 Rady Miejskiej w Czaplinku z dnia 26 lutego 2015 r. w sprawie ustanowienia pomników przyrody na terenie miasta i gminy Czaplinek. | grupa drzew | Lipa drobnolistna <i>Tilia cordata</i> | 25 | 124 |
| 62 | Czaplinek | Rozporządzenie Nr 12/95 Wojewody Koszalińskiego z dnia 28 grudnia 1995 r. w sprawie uznania za pomniki przyrody. Uchwała Nr VI/38/15 Rady Miejskiej w Czaplinku z dnia 26 lutego 2015 r. w sprawie ustanowienia pomników przyrody na terenie miasta i gminy Czaplinek. | grupa drzew | Lipa drobnolistna <i>Tilia cordata</i> | 30 | 127 |
| 63 | Czaplinek | Rozporządzenie Nr 7/92 Wojewody Koszalińskiego z dnia 8 września 1992 r. w sprawie uznania za pomniki przyrody. Uchwała Nr VI/38/15 Rady Miejskiej w Czaplinku z dnia 26 lutego 2015 r. w sprawie ustanowienia pomników przyrody na terenie miasta i gminy Czaplinek. | grupa drzew | Lipa drobnolistna <i>Tilia cordata</i> | 22 | 110 |
| 64 | Czaplinek | Rozporządzenie Nr 12/95 Wojewody Koszalińskiego z dnia 28 grudnia 1995 r. w sprawie uznania za pomniki przyrody. Uchwała Nr VI/38/15 Rady Miejskiej w Czaplinku z dnia 26 lutego 2015 r. w sprawie ustanowienia pomników przyrody na terenie miasta i gminy Czaplinek. | grupa drzew | Lipa drobnolistna <i>Tilia cordata</i> | 25 | 143 |
| 65 | Czaplinek | Rozporządzenie Nr 7/92 Wojewody Koszalińskiego z dnia 8 września 1992 r. w sprawie uznania za pomniki przyrody. Uchwała Nr VI/38/15 Rady Miejskiej w Czaplinku z dnia 26 lutego 2015 r. w sprawie ustanowienia pomników przyrody na terenie miasta i gminy Czaplinek. | grupa drzew | Klon zwyczajny <i>Acer platanoides</i> | 27 | 123 |
| 66 | Czaplinek | Rozporządzenie Nr 12/95 Wojewody Koszalińskiego z dnia 28 grudnia 1995 r. w sprawie uznania za pomniki przyrody. Uchwała Nr VI/38/15 Rady Miejskiej w Czaplinku z dnia 26 lutego 2015 r. w sprawie ustanowienia pomników przyrody na terenie miasta i gminy Czaplinek. | drzewo | Bluszcz pospolity <i>Hedera helix</i> | 10 | 8 |
| 67 | Czaplinek | Rozporządzenie Nr 7/92 Wojewody Koszalińskiego z dnia 8 września 1992 r. w sprawie uznania za pomniki przyrody. Uchwała Nr VI/38/15 Rady Miejskiej w Czaplinku z dnia 26 lutego 2015 r. w sprawie ustanowienia pomników przyrody na terenie miasta i gminy Czaplinek. | drzewo | Dąb szypułkowy <i>Quercus robur</i> | 32 | 150 |
| 68 | Czaplinek | Rozporządzenie Nr 12/95 Wojewody Koszalińskiego z dnia 28 grudnia 1995 r. w sprawie uznania za pomniki przyrody. Uchwała Nr VI/38/15 Rady Miejskiej w Czaplinku z dnia 26 lutego 2015 r. w sprawie ustanowienia pomników przyrody na terenie miasta i gminy Czaplinek. | drzewo | Dąb szypułkowy <i>Quercus robur</i> | 26 | 115 |
| 69 | Czaplinek | Rozporządzenie Nr 7/92 Wojewody Koszalińskiego z dnia 8 września 1992 r. w sprawie uznania za pomniki przyrody. Uchwała Nr VI/38/15 Rady Miejskiej w Czaplinku z dnia 26 lutego 2015 r. w sprawie ustanowienia pomników przyrody na terenie miasta i gminy Czaplinek. | głaz narzutowy | | | |
| 70 | Czaplinek | Rozporządzenie Nr 12/95 Wojewody Koszalińskiego z dnia 28 grudnia 1995 r. w sprawie uznania za pomniki przyrody. Uchwała Nr VI/38/15 Rady Miejskiej w Czaplinku z dnia 26 lutego 2015 r. w sprawie ustanowienia pomników przyrody na terenie miasta i gminy Czaplinek. | głaz narzutowy | | | |

| | | | | | | |
|----|-----------|--|----------------|--|----|-----|
| | | Czaplinek. | | | | |
| 71 | Czaplinek | | głaz narzutowy | | | |
| 72 | Czaplinek | | głaz narzutowy | | | |
| 73 | Czaplinek | Rozporządzenie Nr 12/95 Wojewody Koszalińskiego z dnia 28 grudnia 1995 r. w sprawie uznania za pomniki przyrody. Uchwała Nr VI/38/15 Rady Miejskiej w Czaplinku z dnia 26 lutego 2015 r. w sprawie ustanowienia pomników przyrody na terenie miasta i gminy Czaplinek. | głaz narzutowy | | | |
| 74 | Czaplinek | | głaz narzutowy | | | |
| 75 | Czaplinek | | głaz narzutowy | | | |
| 76 | Czaplinek | Uchwała Nr LV/468/10 Rady Miejskiej w Czaplinku z dnia 14 maja 2010 r. w sprawie ustanowienia pomników przyrody na terenie Gminy Czaplinek. | drzewo | Świerk pospolity <i>Picea abies</i> | 28 | 106 |
| 77 | Czaplinek | Rozporządzenie Nr 12/95 Wojewody Koszalińskiego z dnia 28 grudnia 1995 r. w sprawie uznania za pomniki przyrody. Uchwała Nr VI/38/15 Rady Miejskiej w Czaplinku z dnia 26 lutego 2015 r. w sprawie ustanowienia pomników przyrody na terenie miasta i gminy Czaplinek. | drzewo | Modrzew europejski <i>Larix decidua</i> | 31 | 123 |
| 78 | Czaplinek | Rozporządzenie Nr 7/92 Wojewody Koszalińskiego z dnia 8 września 1992 r. w sprawie uznania za pomniki przyrody. Uchwała Nr VI/38/15 Rady Miejskiej w Czaplinku z dnia 26 lutego 2015 r. w sprawie ustanowienia pomników przyrody na terenie miasta i gminy Czaplinek. | głaz narzutowy | | | |
| 79 | Czaplinek | | głaz narzutowy | | | |
| 80 | Czaplinek | Rozporządzenie Nr 12/95 Wojewody Koszalińskiego z dnia 28 grudnia 1995 r. w sprawie uznania za pomniki przyrody. Uchwała Nr VI/38/15 Rady Miejskiej w Czaplinku z dnia 26 lutego 2015 r. w sprawie ustanowienia pomników przyrody na terenie miasta i gminy Czaplinek. | głaz narzutowy | | | |
| 81 | Czaplinek | Rozporządzenie Nr 7/92 Wojewody Koszalińskiego z dnia 8 września 1992 r. w sprawie uznania za pomniki przyrody. Uchwała Nr VI/38/15 Rady Miejskiej w Czaplinku z dnia 26 lutego 2015 r. w sprawie ustanowienia pomników przyrody na terenie miasta i gminy Czaplinek. | głaz narzutowy | | | |
| 82 | Czaplinek | | drzewo | Buk zwyczajny <i>Fagus sylvatica</i> | 31 | 148 |
| 83 | Czaplinek | | grupa drzew | Wiąz szypułkowy <i>Ulmus laevis</i> | 28 | 99 |
| 84 | Czaplinek | | grupa drzew | Buk zwyczajny <i>Fagus sylvatica</i> | 30 | 126 |
| 85 | Czaplinek | Rozporządzenie Nr 12/95 Wojewody Koszalińskiego z dnia 28 grudnia 1995 r. w sprawie uznania za pomniki przyrody. Uchwała Nr VI/38/15 Rady Miejskiej w Czaplinku z dnia 26 lutego 2015 r. w sprawie ustanowienia pomników przyrody na terenie miasta i gminy Czaplinek. | drzewo | Buk zwyczajny <i>Fagus sylvatica</i> | 32 | 156 |
| 86 | Czaplinek | Rozporządzenie Nr 7/92 Wojewody Koszalińskiego z dnia 8 września 1992 r. w sprawie uznania za pomniki przyrody. Uchwała Nr VI/38/15 Rady Miejskiej w Czaplinku z dnia 26 lutego 2015 r. w sprawie ustanowienia pomników przyrody na terenie miasta i gminy Czaplinek. | głaz narzutowy | | | |
| 87 | Czaplinek | Rozporządzenie Nr 12/95 Wojewody | głaz | | | |

| | | | | | | |
|-----|------------|---|----------------|--|-----|-----|
| | | Koszalińskiego z dnia 28 grudnia 1995 r. w sprawie uznania za pomniki przyrody. Uchwała Nr VI/38/15 Rady Miejskiej w Czaplisku z dnia 26 lutego 2015 r. w sprawie ustanowienia pomników przyrody na terenie miasta i gminy Czaplinek. | narzutowy | | | |
| 88 | Czaplinek | | głaz narzutowy | | | |
| 89 | Czaplinek | | drzewo | Bluszcz pospolity <i>Hedera helix</i> | | |
| 90 | Czaplinek | Uchwała Nr LII/443/10 Rady Miejskiej w Czaplisku z dnia 12 marca 2010 r. w sprawie ustanowienia pomników przyrody na terenie Gminy Czaplinek. | drzewo | Dąb szypułkowy <i>Quercus robur</i> | 29 | 111 |
| 91 | Złocieniec | Rozporządzenie Nr 7/92 Wojewody Koszalińskiego z dnia 8 września 1992 r. w sprawie uznania za pomniki przyrody. | drzewo | Dąb szypułkowy <i>Quercus robur</i> | 16 | 213 |
| 92 | Złocieniec | Rozporządzenie Nr 12/95 Wojewody Koszalińskiego z dnia 28 grudnia 1995 r. w sprawie uznania za pomniki przyrody. | drzewo | Klon zwyczajny <i>Acer platanoides</i> | 22 | 124 |
| 93 | Złocieniec | Rozporządzenie Nr 7/92 Wojewody Koszalińskiego z dnia 8 września 1992 r. w sprawie uznania za pomniki przyrody. | drzewo | Dąb szypułkowy <i>Quercus robur</i> | 25 | 205 |
| 94 | Złocieniec | | drzewo | Klon zwyczajny <i>Acer platanoides</i> | 24 | 139 |
| 95 | Złocieniec | Rozporządzenie Nr 12/95 Wojewody Koszalińskiego z dnia 28 grudnia 1995 r. w sprawie uznania za pomniki przyrody. | głaz narzutowy | | 1,0 | |
| 96 | Złocieniec | | głaz narzutowy | | 1,2 | |
| 97 | Złocieniec | | grupa drzew | Bluszcz pospolity <i>Hedera helix</i> | 12 | 5 |
| 98 | Złocieniec | | grupa drzew | Bluszcz pospolity <i>Hedera helix</i> | 11 | 4 |
| 99 | Złocieniec | | grupa drzew | Bluszcz pospolity <i>Hedera helix</i> | 8 | 4 |
| 100 | Złocieniec | | grupa drzew | Bluszcz pospolity <i>Hedera helix</i> | 11 | 4 |
| 101 | Złocieniec | | grupa drzew | Bluszcz pospolity <i>Hedera helix</i> | 7 | 4 |
| 102 | Złocieniec | | grupa drzew | Klon zwyczajny <i>Acer platanoides</i> | 27 | 81 |
| 103 | Złocieniec | | grupa drzew | Klon zwyczajny <i>Acer platanoides</i> | 20 | 74 |
| 104 | Złocieniec | | drzewo | Wierzba biała <i>Salix alba</i> | 24 | 156 |
| 105 | Złocieniec | Rozporządzenie Nr 7/92 Wojewody Koszalińskiego z dnia 8 września 1992 r. w sprawie uznania za pomniki przyrody. | drzewo | Bluszcz pospolity <i>Hedera helix</i> | 12 | 10 |
| 106 | Złocieniec | Rozporządzenie Nr 12/95 Wojewody Koszalińskiego z dnia 28 grudnia 1995 r. w sprawie uznania za pomniki przyrody. | głaz narzutowy | brak danych | - | - |
| 107 | Złocieniec | | grupa drzew | Dąb szypułkowy <i>Quercus robur</i> | 23 | 118 |
| 108 | Złocieniec | | grupa drzew | Bluszcz pospolity <i>Hedera helix</i> | 15 | 6 |
| 109 | Złocieniec | | grupa drzew | Klon jawor <i>Acer pseudoplatanus</i> | 23 | 96 |
| 110 | Złocieniec | | głaz narzutowy | | - | - |
| 111 | Złocieniec | Rozporządzenie Nr 7/92 Wojewody Koszalińskiego z dnia 8 września 1992 r. w sprawie uznania za pomniki przyrody. | drzewo | Klon zwyczajny <i>Acer platanoides</i> | 28 | 118 |
| 112 | Złocieniec | | drzewo | Daglezja zielona <i>Pseudotsuga menziesii</i> | 44 | 115 |
| 113 | Złocieniec | | drzewo | Sosna zwyczajna <i>Pinus sylvestris</i> | 27 | 140 |
| 114 | Złocieniec | | drzewo | Klon zwyczajny <i>Acer platanoides</i> | 17 | 86 |
| 115 | Złocieniec | | drzewo | Lipa drobnolistna | 27 | 143 |

| | | | | | | | |
|---------|------------|--|-------------|--|----------------------|-----|--|
| 5 | | | | | <i>Tilia cordata</i> | | |
| 11 6 | Złocieniec | | drzewo | Wiąz szypułkowy <i>Ulmus laevis</i> | 28 | 114 | |
| 11 7 | Złocieniec | Rozporządzenie Nr 12/95 Wojewody Koszalińskiego z dnia 28 grudnia 1995 r. w sprawie uznania za pomniki przyrody. | drzewo | Bluszcz pospolity <i>Hedera helix</i> | 9 | 4 | |
| 11 8 | Złocieniec | | drzewo | Grab zwyczajny <i>Carpinus betulus</i> | 20 | 73 | |
| 11 9 | Złocieniec | | drzewo | Klon zwyczajny <i>Acer platanoides</i> | 27 | 110 | |
| 12 0 | Złocieniec | | grupa drzew | Wiąz szypułkowy <i>Ulmus laevis</i> | 29 | 178 | |
| 12 1 | Złocieniec | | grupa drzew | Wiąz szypułkowy <i>Ulmus laevis</i> | 26 | 105 | |
| 12 2 | Złocieniec | Rozporządzenie Nr 7/92 Wojewody Koszalińskiego z dnia 8 września 1992 r. w sprawie uznania za pomniki przyrody. | drzewo | Klon zwyczajny <i>Acer platanoides</i> | 26 | 119 | |
| 12 3 | Złocieniec | | drzewo | Dąb szypułkowy <i>Quercus robur</i> | 25 | 152 | |
| 12 4 | Złocieniec | | drzewo | Dąb szypułkowy <i>Quercus robur</i> | 29 | 176 | |
| 12 5 | Złocieniec | | drzewo | Dąb szypułkowy <i>Quercus robur</i> | 30 | 176 | |
| 12 6 | Złocieniec | | drzewo | Dąb szypułkowy <i>Quercus robur</i> | 32 | 181 | |
| 12 7 | Złocieniec | | drzewo | Dąb szypułkowy <i>Quercus robur</i> | 32 | 181 | |
| 12 8 | Złocieniec | | grupa drzew | Dąb szypułkowy <i>Quercus robur</i> | 28 | 135 | |
| 12 9 | Złocieniec | | grupa drzew | Dąb szypułkowy <i>Quercus robur</i> | 27 | 169 | |
| 13 0 | Złocieniec | Rozporządzenie Nr 12/95 Wojewody Koszalińskiego z dnia 28 grudnia 1995 r. w sprawie uznania za pomniki przyrody. | drzewo | Dąb szypułkowy <i>Quercus robur</i> | 25 | 115 | |
| 13 1 | Złocieniec | | inne | brak danych | | | |
| 13 2 | Złocieniec | Rozporządzenie Nr 7/92 Wojewody Koszalińskiego z dnia 8 września 1992 r. w sprawie uznania za pomniki przyrody. | drzewo | Lipa drobnolistna <i>Tilia cordata</i> | 23 | 143 | |
| 13 3 | Barwice | | grupa drzew | Buk zwyczajny <i>Fagus sylvatica</i> | 20 | 138 | |
| 13 4 | Barwice | | grupa drzew | Buk zwyczajny <i>Fagus sylvatica</i> | 20 | 96 | |
| 13 5 | Barwice | | grupa drzew | Buk zwyczajny <i>Fagus sylvatica</i> | 28 | 142 | |
| 13 6 | Barwice | | grupa drzew | Dąb szypułkowy <i>Quercus robur</i> | 30 | 136 | |
| 13 7 | Barwice | Rozporządzenie Nr 12/95 Wojewody Koszalińskiego z dnia 28 grudnia 1995 r. w sprawie uznania za pomniki przyrody | drzewo | Dąb szypułkowy <i>Quercus robur</i> | 28 | 159 | |
| 13 8 | Barwice | Rozporządzenie Nr 7/92 Wojewody Koszalińskiego z dnia 8 września 1992 r. w sprawie uznania za pomniki przyrody. | drzewo | Dąb szypułkowy <i>Quercus robur</i> | 24 | 207 | |
| 13 9 | Barwice | Rozporządzenie Nr 12/95 Wojewody Koszalińskiego z dnia 28 grudnia 1995 r. w sprawie uznania za pomniki przyrody | drzewo | Sosna zwyczajna <i>Pinus sylvestris</i> | 30 | 108 | |
| 14 0 | Barwice | | drzewo | Świerk pospolity <i>Picea abies</i> | 30 | 83 | |
| 14 1 | Barwice | Uchwała Nr XXVII/377/09 Rady Gminy Dobra z dnia 30 kwietnia 2009 r. w sprawie ustanowienia pomników przyrody | grupa drzew | Buk zwyczajny <i>Fagus sylvatica</i> | 27 | 146 | |
| 14 2 | Barwice | | grupa drzew | Buk zwyczajny <i>Fagus sylvatica</i> | 28 | 136 | |
| 14 3 | Barwice | | grupa drzew | Buk zwyczajny <i>Fagus sylvatica</i> | 28 | 135 | |
| 14 4 | Barwice | | drzewo | Buk zwyczajny <i>Fagus sylvatica</i> | 25 | 131 | |

| | | | | | | |
|---------|-------------------|--|----------------|--|----|-----|
| 14 5 | Barwice | | drzewo | Buk zwyczajny <i>Fagus sylvatica</i> | 18 | 137 |
| 14 6 | Barwice | | drzewo | Dąb szypułkowy <i>Quercus robur</i> | 28 | 132 |
| 14 7 | Barwice | | grupa drzew | Jesion wyniosły <i>Fraxinus excelsior</i> | 30 | 83 |
| 14 8 | Barwice | | grupa drzew | Jesion wyniosły <i>Fraxinus excelsior</i> | 30 | 103 |
| 14 9 | Barwice | | grupa drzew | Buk zwyczajny <i>Fagus sylvatica</i> | 27 | 127 |
| 15 0 | Borne Sulinowo | Rozporządzenie Nr 7/92 Wojewody Koszalińskiego z dnia 8 września 1992 r. w sprawie uznania za pomniki przyrody. | grupa drzew | Robinia akacjowa <i>Robinia pseudacacia</i> | 19 | 71 |
| 15 1 | | | grupa drzew | Lipa drobnolistna <i>Tilia cordata</i> | 27 | 133 |
| 15 2 | | Rozporządzenie Nr 12/95 Wojewody Koszalińskiego z dnia 28 grudnia 1995 r. w sprawie uznania za pomniki przyrody. | drzewo | Wiąz szypułkowy <i>Ulmus laevis</i> | 28 | 122 |
| 15 3 | | Uchwała Nr XLVIII/571/2014 Rady Miejskiej w Bornem Sulinowie z dnia 25 września 2014 r. w sprawie ustanowienia pomników przyrody | drzewo | Lipa drobnolistna <i>Tilia cordata</i> | 27 | 110 |
| 15 4 | Połczyn- Zdrój | Rozporządzenie Nr 12/95 Wojewody Koszalińskiego z dnia 28 grudnia 1995 r. w sprawie uznania za pomniki przyrody. | grupa drzew | Bluszcz pospolity <i>Hedera helix</i> | 11 | 16 |
| 15 5 | | | | Bluszcz pospolity <i>Hedera helix</i> | 12 | 7 |
| 15 6 | Połczyn- Zdrój | Rozporządzenie Nr 7/92 Wojewody Koszalińskiego z dnia 8 września 1992 r. w sprawie uznania za pomniki przyrody. | grupa drzew | Buk zwyczajny <i>Fagus sylvatica</i> | 23 | 124 |
| 15 7 | | | grupa drzew | Buk zwyczajny <i>Fagus sylvatica</i> | 23 | 100 |
| 15 8 | Połczyn- Zdrój | Rozporządzenie Nr 12/95 Wojewody Koszalińskiego z dnia 28 grudnia 1995 r. w sprawie uznania za pomniki przyrody. | drzewo | Buk zwyczajny <i>Fagus sylvatica</i> | 25 | 204 |
| 15 9 | Połczyn- Zdrój | Rozporządzenie Nr 7/92 Wojewody Koszalińskiego z dnia 8 września 1992 r. w sprawie uznania za pomniki przyrody. | drzewo | Dąb szypułkowy <i>Quercus robur</i> | 19 | 134 |
| 16 0 | Połczyn- Zdrój | Rozporządzenie Nr 7/92 Wojewody Koszalińskiego z dnia 8 września 1992 r. w sprawie uznania za pomniki przyrody. | grupa drzew | Dąb szypułkowy <i>Quercus robur</i> | 19 | 163 |
| 16 1 | | | grupa drzew | Dąb szypułkowy <i>Quercus robur</i> | 19 | 127 |
| 16 2 | | | grupa drzew | Dąb szypułkowy <i>Quercus robur</i> | 19 | 178 |
| 16 3 | Połczyn- Zdrój | Rozporządzenie Nr 7/92 Wojewody Koszalińskiego z dnia 8 września 1992 r. w sprawie uznania za pomniki przyrody. | drzewo | Dąb szypułkowy <i>Quercus robur</i> | 19 | 126 |
| 16 4 | Połczyn- Zdrój | Rozporządzenie Nr 7/92 Wojewody Koszalińskiego z dnia 8 września 1992 r. w sprawie uznania za pomniki przyrody. | drzewo | Dąb szypułkowy <i>Quercus robur</i> | 16 | 152 |
| 16 5 | Połczyn- Zdrój | | drzewo | Dąb szypułkowy <i>Quercus robur</i> | 18 | 143 |
| 16 6 | Połczyn- Zdrój | | drzewo | Dąb szypułkowy <i>Quercus robur</i> | 19 | 140 |
| 16 7 | Połczyn- Zdrój | | drzewo | Dąb szypułkowy <i>Quercus robur</i> | 19 | 212 |
| 16 8 | Połczyn- Zdrój | | drzewo | Dąb szypułkowy <i>Quercus robur</i> | 20 | 143 |
| 16 9 | Połczyn- Zdrój | Rozporządzenie Nr 12/95 Wojewody Koszalińskiego z dnia 28 grudnia 1995 r. w sprawie uznania za pomniki przyrody. | drzewo | Grab zwyczajny <i>Carpinus betulus</i> | 12 | 80 |
| 17 0 | Połczyn- Zdrój | Rozporządzenie Nr 7/92 Wojewody Koszalińskiego z dnia 8 września 1992 r. w sprawie uznania za pomniki przyrody. | aleja | Grab zwyczajny <i>Carpinus betulus</i> | 9 | 53 |
| 17 1 | Połczyn- Zdrój | | aleja | Grab zwyczajny <i>Carpinus betulus</i> | 9 | 63 |
| 17 2 | Połczyn- Zdrój | | aleja | Grab zwyczajny <i>Carpinus betulus</i> | 9 | 48 |
| 17 3 | Połczyn- Zdrój | | aleja | Grab zwyczajny <i>Carpinus betulus</i> | 9 | 40 |
| 17 4 | Połczyn- Zdrój | | aleja | Grab zwyczajny | 9 | 80 |

| | |
|----|-----------|
| 4 | Zdrój |
| 17 | Połączyn- |
| 5 | Zdrój |
| 17 | Połączyn- |
| 6 | Zdrój |
| 17 | Połączyn- |
| 7 | Zdrój |
| 17 | Połączyn- |
| 8 | Zdrój |
| 17 | Połączyn- |
| 9 | Zdrój |
| 18 | Połączyn- |
| 0 | Zdrój |
| 18 | Połączyn- |
| 1 | Zdrój |
| 18 | Połączyn- |
| 2 | Zdrój |
| 18 | Połączyn- |
| 3 | Zdrój |
| 18 | Połączyn- |
| 4 | Zdrój |
| 18 | Połączyn- |
| 5 | Zdrój |
| 18 | Połączyn- |
| 6 | Zdrój |
| 18 | Połączyn- |
| 7 | Zdrój |
| 18 | Połączyn- |
| 8 | Zdrój |
| 18 | Połączyn- |
| 9 | Zdrój |
| 19 | Połączyn- |
| 0 | Zdrój |
| 19 | Połączyn- |
| 1 | Zdrój |
| 19 | Połączyn- |
| 2 | Zdrój |
| 19 | Połączyn- |
| 3 | Zdrój |
| 19 | Połączyn- |
| 4 | Zdrój |
| 19 | Połączyn- |
| 5 | Zdrój |
| 19 | Połączyn- |
| 6 | Zdrój |
| 19 | Połączyn- |
| 7 | Zdrój |
| 19 | Połączyn- |
| 8 | Zdrój |
| 19 | Połączyn- |
| 9 | Zdrój |
| 20 | Połączyn- |
| 0 | Zdrój |
| 20 | Połączyn- |
| 1 | Zdrój |
| 20 | Połączyn- |
| 2 | Zdrój |
| 20 | Połączyn- |
| 3 | Zdrój |
| 20 | Połączyn- |
| 4 | Zdrój |
| 20 | Połączyn- |
| 5 | Zdrój |
| 20 | Połączyn- |
| 6 | Zdrój |
| 20 | Połączyn- |
| 7 | Zdrój |

| | | | |
|-------|---|----|----|
| | <i>Carpinus betulus</i> | | |
| aleja | Grab zwyczajny <i>Carpinus betulus</i> | 9 | 43 |
| aleja | Grab zwyczajny <i>Carpinus betulus</i> | 7 | 50 |
| aleja | Grab zwyczajny <i>Carpinus betulus</i> | 5 | 21 |
| aleja | Grab zwyczajny <i>Carpinus betulus</i> | 3 | 19 |
| aleja | Grab zwyczajny <i>Carpinus betulus</i> | 11 | 57 |
| aleja | Grab zwyczajny <i>Carpinus betulus</i> | 10 | 34 |
| aleja | Grab zwyczajny <i>Carpinus betulus</i> | 10 | 34 |
| aleja | Grab zwyczajny <i>Carpinus betulus</i> | 10 | 55 |
| aleja | Grab zwyczajny <i>Carpinus betulus</i> | 11 | 44 |
| aleja | Grab zwyczajny <i>Carpinus betulus</i> | 11 | 62 |
| aleja | Grab zwyczajny <i>Carpinus betulus</i> | 11 | 38 |
| aleja | Grab zwyczajny <i>Carpinus betulus</i> | 6 | 23 |
| aleja | Grab zwyczajny <i>Carpinus betulus</i> | 11 | 36 |
| aleja | Grab zwyczajny <i>Carpinus betulus</i> | 11 | 56 |
| aleja | Grab zwyczajny <i>Carpinus betulus</i> | 11 | 57 |
| aleja | Grab zwyczajny <i>Carpinus betulus</i> | 10 | 46 |
| aleja | Grab zwyczajny <i>Carpinus betulus</i> | 8 | 28 |
| aleja | Grab zwyczajny <i>Carpinus betulus</i> | 7 | 17 |
| aleja | Grab zwyczajny <i>Carpinus betulus</i> | 6 | 16 |
| aleja | Grab zwyczajny <i>Carpinus betulus</i> | 9 | 58 |
| aleja | Grab zwyczajny <i>Carpinus betulus</i> | 10 | 73 |
| aleja | Grab zwyczajny <i>Carpinus betulus</i> | 6 | 26 |
| aleja | Grab zwyczajny <i>Carpinus betulus</i> | 9 | 36 |
| aleja | Grab zwyczajny <i>Carpinus betulus</i> | 9 | 48 |
| aleja | Grab zwyczajny <i>Carpinus betulus</i> | 9 | 31 |
| aleja | Grab zwyczajny <i>Carpinus betulus</i> | 12 | 40 |
| aleja | Grab zwyczajny <i>Carpinus betulus</i> | 10 | 40 |
| aleja | Grab zwyczajny <i>Carpinus betulus</i> | 10 | 34 |
| aleja | Grab zwyczajny <i>Carpinus betulus</i> | 10 | 31 |
| aleja | Grab zwyczajny <i>Carpinus betulus</i> | 10 | 38 |
| aleja | Grab zwyczajny <i>Carpinus betulus</i> | 10 | 50 |
| aleja | Grab zwyczajny <i>Carpinus betulus</i> | 10 | 31 |
| aleja | Grab zwyczajny <i>Carpinus betulus</i> | 10 | 28 |

| | | | | | | |
|-----|---------------|--|-------------|--|----|-----|
| 208 | Połczyn-Zdrój | | aleja | Grab zwyczajny <i>Carpinus betulus</i> | 11 | 60 |
| 209 | Połczyn-Zdrój | | aleja | Grab zwyczajny <i>Carpinus betulus</i> | 10 | 45 |
| 210 | Połczyn-Zdrój | | aleja | Grab zwyczajny <i>Carpinus betulus</i> | 10 | 27 |
| 211 | Połczyn-Zdrój | | aleja | Grab zwyczajny <i>Carpinus betulus</i> | 10 | 29 |
| 212 | Połczyn-Zdrój | | aleja | Grab zwyczajny <i>Carpinus betulus</i> | 10 | 30 |
| 213 | Połczyn-Zdrój | | aleja | Grab zwyczajny <i>Carpinus betulus</i> | 11 | 22 |
| 214 | Połczyn-Zdrój | | aleja | Grab zwyczajny <i>Carpinus betulus</i> | 11 | 34 |
| 215 | Połczyn-Zdrój | | aleja | Grab zwyczajny <i>Carpinus betulus</i> | 11 | 16 |
| 216 | Połczyn-Zdrój | | aleja | Grab zwyczajny <i>Carpinus betulus</i> | 11 | 36 |
| 217 | Połczyn-Zdrój | | aleja | Grab zwyczajny <i>Carpinus betulus</i> | 11 | 48 |
| 218 | Połczyn-Zdrój | | aleja | Grab zwyczajny <i>Carpinus betulus</i> | 11 | 65 |
| 219 | Połczyn-Zdrój | | aleja | Grab zwyczajny <i>Carpinus betulus</i> | 17 | 15 |
| 220 | Połczyn-Zdrój | | aleja | Grab zwyczajny <i>Carpinus betulus</i> | 17 | 53 |
| 221 | Połczyn-Zdrój | | aleja | Grab zwyczajny <i>Carpinus betulus</i> | 17 | 54 |
| 222 | Połczyn-Zdrój | | aleja | Grab zwyczajny <i>Carpinus betulus</i> | 17 | 52 |
| 223 | Połczyn-Zdrój | | aleja | Grab zwyczajny <i>Carpinus betulus</i> | 16 | 37 |
| 224 | Połczyn-Zdrój | | aleja | Grab zwyczajny <i>Carpinus betulus</i> | 17 | 46 |
| 225 | Połczyn-Zdrój | | aleja | Grab zwyczajny <i>Carpinus betulus</i> | 10 | 37 |
| 226 | Połczyn-Zdrój | | aleja | Grab zwyczajny <i>Carpinus betulus</i> | 10 | 36 |
| 227 | Połczyn-Zdrój | | aleja | Grab zwyczajny <i>Carpinus betulus</i> | 9 | 30 |
| 228 | Połczyn-Zdrój | | aleja | Grab zwyczajny <i>Carpinus betulus</i> | 9 | 61 |
| 229 | Połczyn-Zdrój | | aleja | Grab zwyczajny <i>Carpinus betulus</i> | 9 | 33 |
| 230 | Połczyn-Zdrój | | aleja | Grab zwyczajny <i>Carpinus betulus</i> | 9 | 29 |
| 231 | Połczyn-Zdrój | | aleja | Grab zwyczajny <i>Carpinus betulus</i> | 10 | 41 |
| 232 | Połczyn-Zdrój | | aleja | Grab zwyczajny <i>Carpinus betulus</i> | 8 | 37 |
| 233 | Połczyn-Zdrój | | aleja | Buk zwyczajny <i>Fagus sylvatica</i> | 19 | 111 |
| 234 | Połczyn-Zdrój | | aleja | Buk zwyczajny <i>Fagus sylvatica</i> | 19 | 108 |
| 235 | Połczyn-Zdrój | | aleja | Grab zwyczajny <i>Carpinus betulus</i> | 10 | 31 |
| 236 | Połczyn-Zdrój | | aleja | Grab zwyczajny <i>Carpinus betulus</i> | 10 | 51 |
| 237 | Połczyn-Zdrój | | aleja | Grab zwyczajny <i>Carpinus betulus</i> | 8 | 30 |
| 238 | Połczyn-Zdrój | Rozporządzenie Nr 7/92 Wojewody Koszalińskiego z dnia 8 września 1992 r. w sprawie uznania za pomniki przyrody | grupa drzew | Jesion wyniosły <i>Fraxinus excelsior</i> | 20 | 110 |
| 239 | Połczyn-Zdrój | | grupa drzew | Jesion wyniosły <i>Fraxinus excelsior</i> | 18 | 92 |
| 240 | Połczyn-Zdrój | | grupa drzew | Jesion wyniosły <i>Fraxinus excelsior</i> | 18 | 122 |
| 241 | Połczyn- | | drzewo | Lipa drobnolistna | 11 | 125 |

| | | | | | | |
|---------|-------------------|--|-------------------|--|-----|-----|
| 1 | Zdrój | | | <i>Tilia cordata</i> | | |
| 24 2 | Połczyn- Zdrój | | drzewo | Lipa drobnolistna <i>Tilia cordata</i> | 7 | 127 |
| 24 3 | Połczyn- Zdrój | Uchwała Nr XII/95/99 Rady Miejskiej w Połczynie-Zdroju z dnia 30czerwca 1999 r. w sprawie uznania za pomniki przyrody. | drzewo | Buk zwyczajny <i>Fagus sylvatica</i> | 23 | 84 |
| 24 4 | Połczyn- Zdrój | Rozporządzenie Nr 7/92 Wojewody Koszalińskiego z dnia 8 września1992 r. w sprawie uznania za pomniki przyrody. | grupa drzew | Cyprysyk groszkowy <i>Chamaecyparis pisifera</i> | 14 | 41 |
| 24 5 | Połczyn- Zdrój | | grupa drzew | Cyprysyk Lawsona <i>Chamaecyparis lawsoniana</i> | 8 | 38 |
| 24 6 | Połczyn- Zdrój | Rozporządzenie Nr 12/95 Wojewody Koszalińskiego z dnia 28 grudnia1995 r. w sprawie uznania za pomniki przyrody. | drzewo | Klon zwyczajny <i>Acer platanoides</i> | 18 | 119 |
| 24 7 | Połczyn- Zdrój | Uchwała Nr LIII/452/2010 Rady Miejskiej w Połczynie-Zdroju z dnia 29września 2010 r. w sprawie ustanowienia pomników przyrody. | głaz narzutowy | | 0,8 | |
| 24 8 | Połczyn- Zdrój | Rozporządzenie Nr 12/95 Wojewody Koszalińskiego z dnia 28 grudnia1995 r. w sprawie uznania za pomniki przyrody. | drzewo | Buk zwyczajny <i>Fagus sylvatica</i> | 21 | 185 |

e) Obszary Natura 2000

Na terenie DPK znajdują się 2 obszary Natura 2000:

- Ostoja Drawska PLB320019 ustanowiona Rozporządzeniem Ministra Środowiska z dnia 12 stycznia 2011 r. w sprawie obszarów specjalnej ochrony ptaków;
- Jeziora Czaplinskie PLH320039 ustanowiony Rozporządzeniem Ministra Środowiska z dnia 30 maja 2018 r. w sprawie specjalnego obszaru ochrony siedlisk Jeziora Czaplinskie (PLH320039).

f) Obszary chronionego krajobrazu

Na terenie DPK znajduje się Obszar Chronionego Krajobrazu Pojezierze Drawskie zgodnie z Uchwałą Nr XXXII/375/09 Sejmiku Województwa Zachodniopomorskiego z dnia 15 września 2009 r. w sprawie obszarów chronionego krajobrazu (tekst jednolity Dz. Urz. Woj. Zach. z 2021 r. poz. 2091).

2. Uwarunkowania kulturowe i krajobrazowe

1) Walory krajobrazowe DPK stanowią tereny leśne, liczne jeziora, urozmaiconą, polodowcową rzeźbę terenu, ciekły o charakterze górskich potoków, w szczególności:

a) 33 jednostki krajobrazowe, których zobrazowanie stanowi załącznik nr 1A do uchwały:

| Lp. | Mikroregion | Typ terenu |
|-----|--|-------------------------------------|
| 1. | Mikroregion 314.453 Wysoczyzna Połczyńska | Pagórki Toporzykowskie (3A) |
| 2. | | Dolina Górnej Wogry (3B) |
| 3. | | Dział Ogartowski (3C) |
| 4. | | Dolina Środkowej Dębicy (3D) |
| 5. | | Wysoczyzna Barwicka (3E) |
| 6. | | Dolina Bliskiej Strugi (3F) |
| 7. | | Pagórki Popielewsko-Brusińskie (3G) |
| 8. | | Obniżenie Cieminkowskie (3H) |
| 9. | | Wzgórza Czarnkowieckie (3I) |
| 10. | | Rynna Górnej Drawy (3J) |
| 11. | | Wysoczyzna Chłopowska (3K) |
| 12. | | Kępy Ostrowickie (3L) |
| 13. | Mikroregion 314.454 Równina Koknańska | Bory Gronowskie (4A) |
| 14. | | Równina Złocieniecka (4B) |
| 15. | Mikroregion 314.455 Pojezierze Drachimskie | Bruzda Siecińska (5A) |
| 16. | | Równina Worowska (5B) |
| 17. | | Obniżenie Warnięgu (5C) |

| | |
|-----|-----------------------------|
| 18. | Pagórki Grabowe (5D) |
| 19. | Kotlina Drawska (5E) |
| 20. | Niecka Kluczeńska (5F) |
| 21. | Wzniesienia Kuszewskie (5G) |
| 22. | Dolina Górnej Dębicy (5H) |
| 23. | Bory Sierakowskie (5I) |
| 24. | Lasy Morzysławskie (5J) |
| 25. | Pagórki Rzepowskie (5K) |
| 26. | Rynna Komorza (5L) |
| 27. | Niecka Komorska (5M) |
| 28. | Brama Lubicka (5N) |
| 29. | Rynna Wilczkowa (5O) |
| 30. | Pojezierze Kaleńskie (5P) |
| 31. | Kępa Nowoczaplinecka (5Q) |
| 32. | Bruzda Czaplinecka (5R) |
| 33. | Wysoczyzna Łubowska (5S) |

b) 68 punktów widokowych, z których obserwować można najbardziej charakterystyczne elementy krajobrazu Parku (zobrazowanych w załączniku 1A do uchwały):

| Lp. | Oznaczenie punktu | Charakterystyka widoku |
|-----|-------------------|---|
| 1. | A | Widok w kierunku północno wschodnim w kierunku miejscowości Popielewo, w polu widzenia znajduje się kościół pw. Matki Bożej Różańcowej znajdujący się w odległości około 1 km od punktu, widok na dolinę cieku Bliska Struga |
| 2. | B | Widok w kierunku północno wschodnim na miejscowość Toporzyc, w polu widzenia znajduje się kościół pw. Wniebowzięcia NMP znajdujący się w odległości około 300m od punktu, widok na staw, w tle pomiędzy polami występują zadrzewienia śródpolne |
| 3. | C | Widok w kierunku północno zachodnim, w polu widzenia znajduje się kościół pw. Wniebowzięcia NMP znajdujący się w odległości około 1 km od punktu, na pierwszym planie widoczny zbiornik, widoczne pojedyncze zadrzewienia śródpolne |
| 4. | D | |
| 5. | E | Widok w kierunku zachodnim, w dalekim polu widzenia około 2,5 km znajduje się wieża kościoła pw. Wniebowzięcia NMP w widoku znajdują się tereny o dużych deniwelacjach ze zbiornikami wodnymi i zadrzewieniami |
| 6. | F | Widok w kierunku południowo zachodnim w kierunku miejscowości Chlebowo, w polu widzenia znajduje się kościół pw. Stanisława Biskupa znajdujący się w odległości około 500 m od punktu, w kierunku północnym widoczny zbiornik wodny |
| 7. | G | Widok w kierunku północnym na kościół pw. św. Antoniego w m. Stare Worowo, kościół znajduje się w odległości około 100 m od punktu, w widoku po wschodniej stronie drogi znajduje się zarośnięty staw, w tle znajdują się budynki mieszkalne i gospodarcze. |
| 8. | H | Widok w kierunku zachodnim w kierunku jeziora Proszyno na wschód oraz widok na staw i wieżę kościoła w Kluczewie, punkty znajdują się przy DW 163 |
| 9. | I | |
| 10. | J | Widok w bliskiej perspektywie na ruiny młyna, na dolinę rzeki Drawy i teren o dużych deniwelacjach. |
| 11. | L | Widok w kierunku północno wschodnim w kierunku kościoła pw. Najświętszego Serca Pana Jezusa, który znajduje się około 100 metrów od punktów, w bliskiej perspektywie widoczna rzeka Drawa |
| 12. | K | |
| 13. | M | Punkt znajduje się w bezpośrednim sąsiedztwie kościoła pw. Matki Bożej Wspomożenia Wiernych w m. Piaseczno, w kierunku południowym widok na Jezioro Piasecznik Wielki, w tle znajduje się widok na las. |
| 14. | N | |
| 15. | O | Punkty znajdują się w miejscowości Stare Drawsko, w widokach znajduje się Zamek Drahim, widok na Jezioro Drawsko (Zatoka Drahimka) i Jezioro Żerdno. |
| 16. | P | |
| 17. | R | |
| 18. | 1 | Widok w kierunku północnym, w polu widzenia znajduje się staw oraz widok tereny o dużych deniwelacjach, granica lasu znajduje się w odległości około 300 m na północ od punktu, las stanowi tło krajobrazowe, w polu widzenia zabudowa |
| 19. | 2 | Punkt znajduje się na DW173, widok w kierunku północnym, widok o dalekiej perspektywie, widoczny zbiornik przeciwpowodziowy na rzece Wogrze, łąki i pojedyncze zadrzewienia śródpolne |
| 20. | 3 | Z punktów widok w kierunku zachodnim na, w polu widzenia znajdują się zbiornik wodny, perspektywa jest daleka, widok obejmuje obszary o dużych deniwelacjach, łąki, w tle widoczny las |
| 21. | 4 | Widok w kierunku wschodnim, w bliższej perspektywie, na pierwszym planie widoczny zbiornik wodny, w drugim planie widoczne wzniesienie oraz zabudowa m. Ogrodno |
| 22. | 5 | Punkty zlokalizowane po wschodniej stronie zarastającego zbiornika (stawu) obecnie teren |

| | | |
|-----|----|---|
| | | podmokły, widok w kierunku wschodnim, perspektywa ograniczona terenem o dużych spadkach, krawędzią doliny Wogry |
| 23. | 6 | Punkty zlokalizowane po wschodniej stronie zbiornika wodnego, zlokalizowanego na rz. Wogra, widok na zbiornik z krawędzi doliny, perspektywa daleka, w tle widoczne zabudowania miejscowości Gaworkowo |
| 24. | 7 | Widok w kierunku wschodnim, daleka perspektywa na łąki, w widoku zadrzewienia śródpolne, widok szeroki, duże deniwelacje terenu |
| 25. | 8 | Punkty zlokalizowane na drodze przebiegającej przez zbocze wzniesienia, widok na zbiorniki wodne, perspektywa szeroka, teren o znacznych deniwelacjach |
| 26. | 9 | Punkt zlokalizowany na drodze przebiegający pomiędzy dwoma zbiornikami wodnymi, w widoku teren o dużych deniwelacjach i zadrzewienia, w kierunku wschodnim widok zabudowy |
| 27. | 10 | Widok w kierunku południowo wschodnim, w widoku, staw, aleja lipowa, brukowana droga, perspektywa częściowo zamknięta, w tle krajobrazowym znajdują się zabudowania |
| 28. | 11 | Punkty zlokalizowane na DW 163, na odcinku nazwanym „Drogą pięciu jezior” w rezerwacie Dolina Pięciu Jezior, punkt 17 i 18 to widoki w kierunku wschodnim na Jezioro Krzywe, punkt 20 to widok w kierunku południowym na Jezioro Głęboki. Cały odcinek DW 163 jest bardzo atrakcyjny i cenny krajobrazowo |
| 29. | 12 | |
| 30. | 13 | |
| 31. | 14 | Widok w kierunku południowo wschodnim, na zarośnięty zbiornik wodny, krótka perspektywa ograniczona zadrzewieniem, widoczne zagłębienie terenu |
| 32. | 15 | Widok w kierunku zachodnim na zbiornik wodny w dolinie ciekłu Krasina, widok ograniczony zaroślami wierzbowymi porastającymi brzegi |
| 33. | 16 | Widok w kierunku wschodnim na południową część tafli Jeziora Dębno, w odległości około 400 m znajduje się przeciwległa linia brzegowa porośnięta lasem, perspektywa ograniczona lasem |
| 34. | 17 | Widok w kierunku południowo zachodnim na mały zbiornik wodny znajdujący się w zagłębieniu terenowym, w widoku znajdują się zadrzewienia, w odległości około 400 m od punktu znajduje się granica lasu, w widoku znajduje się zabudowa |
| 35. | 18 | Punkty zlokalizowane przy północnym brzegu jeziora Siecino, widok w kierunku południowym na taflę jeziora, perspektywa daleka, pole widzenia ograniczone przez drzewa |
| 36. | 19 | |
| 37. | 20 | Widok w kierunku wschodnim na rozlewiska rzeki Rakoń, perspektywa widzenia daleka |
| 38. | 21 | Widok w kierunku północnym z drogi przecinającej zbocze, widok z wysokiej perspektywy na wody zbiornika wodnego i drzewa znajdujące się na przeciwległym brzegu |
| 39. | 22 | |
| 40. | 23 | Punkt na szlaku rowerowym Złocieniec-Połczyn Zdrój przeprowadzonym w śladzie torowiska kolejowego po nasypie, widok w kierunku północno wschodnim, w widoku małe zbiorniki znajdujące się u podstawy nasypu. Widok w kierunku zachodnim na otwarte tereny o długiej perspektywie z zadrzewieniami |
| 41. | 24 | Widok w kierunku południowo wschodnim, w widoku na pierwszym planie znajduje się zbiornik wodny zlokalizowany w zagłębieniu, długa perspektywa widzenia na otwarte tereny o dużych deniwelacjach z zadrzewieniami |
| 42. | 25 | Widok w kierunku wschodnim na Jezioro Drawsko, perspektywa daleka, w pierwszym planie ograniczona drzewami. |
| 43. | 26 | Widok z drogi prowadzącej do plaży Kluczewo nad Jeziorem Drawsko, widok w kierunku południowo zachodnim na Jezioro Drawsko, perspektywa daleka, w widoku na pierwszym planie widoczne zadrzewienia, dalej tafle jeziora. |
| 44. | 27 | Widok z drogi w kierunku południowo wschodnim, perspektywa daleka, otwarta z widokiem Zatokę Uraz (jezioro Drawsko), jeden z najatrakcyjniejszych widoków w DPK |
| 45. | 28 | Widok w kierunku wschodnim z półwyspu na Jezioro Drawsko z drogi w m. Uraz, perspektywa daleka, w pierwszym planie ograniczona trzcinowiskiem |
| 46. | 29 | Widok w kierunku południowym i północnym na wody Jeziora Kolbackiego, w pierwszym planie drzewa i trzcinowiska, perspektywa daleka, brzegi jeziora porastają drzewa. |
| 47. | 30 | |
| 48. | 31 | Widok w kierunku zachodnim na zbiornik otoczony lasem, perspektywa widzenia krótka, przyjemne wnętrze krajobrazowe |
| 49. | 32 | Widok w kierunku zachodnim, na wody Jeziora Siecino, obecnie znacząco ograniczony przez krzewy i drzewa znajdujące się przy krawędzi drogi |
| 50. | 33 | Widok w kierunku północnym, na wody zbiornika wodnego, perspektywa daleka, widoczne tereny o dużych deniwelacjach, w widoku znajdują się zadrzewienia oraz aleja drzew |
| 51. | 34 | Punkty zlokalizowane w sąsiedztwie m. Stare Drawsko wzdłuż brzegu Jeziora Drawsko, widok w kierunku południowym na Zatokę Drahimską, perspektywa daleka. |
| 52. | 35 | Widok z DW 163 w kierunku południowym na Jezioro Żerdno |
| 53. | 36 | Widok w kierunku północnym na Zatokę Drahimską, perspektywa daleka, w perspektywie plaża i mało estetyczna zabudowa Starego Drawska |
| 54. | 37 | Widok z DW 163 w kierunku północnym na Jezioro Żerdno, widok mocno ograniczony przez krzewy i drzewa |
| 55. | 38 | Widok w kierunku zachodnim na zbiornik wodny znajdujący się w zagłębieniu, przeciwległy brzeg znajduje się w odległości około 250 m, przeciwległy brzeg porośnięty luźno rozmieszczonymi drzewami. |
| 56. | 39 | |
| 57. | 40 | Widok w kierunku południowo wschodnim na zbiornik wodny znajdujący się w zagłębieniu, |

| | | |
|-----|----|---|
| | | perspektywa ograniczona ściana lasu, bliska około 150 m. |
| 58. | 41 | Widok w kierunku południowym na wody Jeziora Żerdno, perspektywa daleka w pierwszym planie pojedyncze drzewa, boisko i ciek |
| 59. | 42 | Widok w kierunku zachodnim na zarastający zbiornik, w drugim planie zadrzewienia i tereny częściowo otwarte, perspektywa krótka |
| 60. | 43 | Widok w kierunku południowo wschodnim na zagłębienie terenowe zarośnięte trzciną, tereny o dużych deniwelacjach oraz zadrzewienia |
| 61. | 44 | Widok w kierunku wschodnim na Jezioro Komorze, na Wydrzą Wyspę, perspektywa daleka, na brzegu jeziora ograniczona przez drzewa. |
| 62. | 45 | Widok w kierunku południowym na rozlewisko znajdujące się w zagłębieniu w odległości około 250 m od punktu w perspektywa daleka, otwarta, w dalszym widoku zadrzewienia. |
| 63. | 46 | Widok z DW 171 w kierunku zachodnim, na zbiornik wodny znajdujący się w zagłębieniu terenowym, perspektywa daleka, otwarta, w widoku pojedyncze drzewa |
| 64. | 47 | Widok w kierunku zachodnim, na mały zbiornik wodny znajdujący się w zagłębieniu terenowym, perspektywa daleka, otwarta, w widoku pojedyncze drzewa |
| 65. | 48 | Grupa punktów zlokalizowana na brzegach w zachodniej części Jeziora Komorze, z wszystkie punktów widok ukierunkowany jest na Jezioro, punkty mają podobną perspektywę na przeciwległy brzeg jeziora, który znajduje się w odległości około 300-400 m, brzegi jeziora porasta las. |
| 66. | 49 | Widok w kierunku południowym, widok na zakole rzeki Drawy, widok ograniczony drzewami porastającymi brzegi rzeki, perspektywa widoku krótka. |
| 67. | 50 | Widok w kierunku północno wschodnim na dolinę ciek łączącego Jezioro Dołgie Wielkie z Jeziorem Nałtino, widok na głęboko wciętej dolinie ograniczony drzewami, krótka perspektywa widzenia. |
| 68. | 51 | Widok w kierunku zachodnim, z m. Czaplnek na wody Jeziora Drawsko, perspektywa daleka, w polu widzenia zabudowa. |

c) 7 osi widokowych, w których widoczne są wszystkie analizowane cenne elementy krajobrazowe (zabytek, zbiornik, teren o dużym nachyleniu, drzewa), które dodatkowo znajdują się w tzw. ostrym polu widzenia obserwatora (60°) (zobrazowanych w załączniku 1A do uchwały):

| Lp. | Oznaczenie osi widokowej | Charakterystyka widoku | Kierunek |
|-----|--------------------------|--|----------|
| 1. | J | Widok na ruiny młyna, na dolinę rzeki Drawy i teren o dużych deniwelacjach. | NW |
| 2. | K | Widok w kierunku kościoła pw. Najświętszego Serca Pana Jezusa, w bliskiej perspektywie widoczna rzeka Drawa. | NE |
| 3. | M | Widok na kościół pw. Matki Bożej Wspomożenia Wiernych w m. Piaseczno, w kierunku południowym widok na Jezioro Piasecznik Wielki. | ES |
| 4. | N | W widokach znajduje się Zamek Drahim, widok na Jezioro Drawsko (Zatoka Drahimska) i Jezioro Żerdno. | NW |
| 5. | O | | N |
| 6. | P | | S |
| 7. | R | | SE |

2) Obiekty o istotnym znaczeniu historycznym i kulturowym:

a) Stanowiska archeologiczne wpisane do rejestru zabytków znajdujące się w granicach DPK

| Lp. | Stanowisko | Chronologia | Funkcja | Nr rejestru | Data wpisu |
|-----|----------------------------|-------------------------|-------------------------|-------------|------------|
| 1. | Połączyńska st. 1 (Palupe) | Średniowiecze | Grodzisko pierścieniowe | 721 | 1966-03-02 |
| 2. | Popielowo st. 1 | Średniowiecze | Grodzisko pierścieniowe | 765 | 1969-09-02 |
| 3. | Brzękowice st. 1 | Średniowiecze | Grodzisko pierścieniowe | 764 | 1969-09-02 |
| 4. | Kluczewo st. 1 | Średniowiecze | Grodzisko stożkowe | 693 | 1968-12-11 |
| 5. | Piaseczno st. 1 | Niemożliwa do uzyskania | Grodzisko stożkowe | 705 | 1968-12-11 |
| 6. | Stare Drawsko st. 2 | Średniowiecze | Grodzisko cyplowe | 711 | 1968-12-11 |
| 7. | Kołomąt st. 1 (Sikory) | Średniowiecze | - | 708 | 1968-12-11 |
| 8. | Rakowo st. 1 | Średniowiecze | Grodzisko pierścieniowe | 707 | 1968-12-11 |
| 9. | Gronowo st. 1 (otulina) | Epoka żelaza | Cmentarzisko kurhanowe | 885 | 1975-01-20 |
| 10 | Stare Koprzywno (otulina) | Średniowiecze | Grodzisko | 712 | 1968-12-11 |

b) Zabytki znajdujące się w granicach DPK

| Miejscowość | Gmina | Powiat | Obiekt | Nr rejestru | Uwagi/dawny nr rejestru |
|-------------|---------------|------------|---|-------------|---------------------------|
| Brusno | Połczyn Zdrój | Świdwiński | Park dworski | 1052 | |
| Brusno | Połczyn Zdrój | Świdwiński | dwór mur., pocz. XIX w. | | gminna ewidencja zabytków |
| Brusno | Połczyn Zdrój | Świdwiński | Zespół folwarczny, mur. pocz. XX w. | | gminna ewidencja zabytków |
| Brusno | Połczyn Zdrój | Świdwiński | Szkoła mur., 1. ćw. XX w. | | gminna ewidencja zabytków |
| Brusno | Połczyn Zdrój | Świdwiński | Brusno 13 dom szach., 3 ćw. XIX w. | | gminna ewidencja zabytków |
| Brusno | Połczyn Zdrój | Świdwiński | Trafostacja | | gminna ewidencja zabytków |
| Czarnkowie | Połczyn Zdrój | Świdwiński | Kościół mur., 4. ćw. XIX w. | | gminna ewidencja zabytków |
| Czarnkowie | Połczyn Zdrój | Świdwiński | Czarnkowie 3 (dom szach. pocz. XX w., drewnitnia mur., pocz. XX w.) | | gminna ewidencja zabytków |
| Czarnkowie | Połczyn Zdrój | Świdwiński | Czarnkowie 23 (dom mur., poł. XIX w./l. 20-30-te XX w.) | | gminna ewidencja zabytków |
| Czarnkowie | Połczyn Zdrój | Świdwiński | Czarnkowie 25 (dom szach., poł. XIX w.) | | gminna ewidencja zabytków |
| Czarnkowie | Połczyn Zdrój | Świdwiński | Czarnkowie 28 dom mur., ok. 1830 r. | | gminna ewidencja zabytków |
| Czarnkowie | Połczyn Zdrój | Świdwiński | Czarnkowie 30 dom, wozownia, obora i stajnia, mur., pocz. XX w. | | gminna ewidencja zabytków |
| Czarnkowie | Połczyn Zdrój | Świdwiński | Czarnkowie 31 dom i stodoła, szach. pocz. XX w., obora mur., ok. 1925 r. | | gminna ewidencja zabytków |
| Czarnkowie | Połczyn Zdrój | Świdwiński | Czarnkowie 34 dom szach. pocz. XX w., stajnia mur. ok. 1935 r., obora mur., 1938 r. | | gminna ewidencja zabytków |
| Czarnkowie | Połczyn Zdrój | Świdwiński | Czarnkowie 35 dom mur., ok. 1910 r. | | gminna ewidencja zabytków |
| Czarnkowie | Połczyn Zdrój | Świdwiński | Czarnkowie 39 dom mur., l. 20. XX w. | | gminna ewidencja zabytków |
| Czarnkowie | Połczyn Zdrój | Świdwiński | Czarnkowie 41 dom szach., 3 ćw. XIX w. | | gminna ewidencja zabytków |
| Czarnkowie | Połczyn Zdrój | Świdwiński | Czarnkowie 43 dom mur., ok. 1927 r. | | gminna ewidencja zabytków |
| Czarnkowie | Połczyn Zdrój | Świdwiński | Czarnkowie 44 dom mur./szach., 3 ćw. XIX w. | | gminna ewidencja zabytków |
| Czarnkowie | Połczyn Zdrój | Świdwiński | Czarnkowie 46 dom szach. 3 ćw. XIX w., stodoła szach., 3 ćw. XIX w. | | gminna ewidencja zabytków |
| Czarnkowie | Połczyn Zdrój | Świdwiński | Czarnkowie 47 dom szach., 3 ćw. XIX w. | | gminna ewidencja zabytków |
| Czarnkowie | Połczyn Zdrój | Świdwiński | Czarnkowie 49 dom szach., 3 ćw. XIX w. | | gminna ewidencja zabytków |
| Czarnkowie | Połczyn Zdrój | Świdwiński | Czarnkowie 52 (d. szkoła mur., ok. 1935 r.) | | gminna ewidencja zabytków |
| Czarnkowie | Połczyn Zdrój | Świdwiński | Dawny pomnik poległych w I woj. św. mur., ok. 1920 r. | | gminna ewidencja zabytków |
| Gaworkowo | Połczyn Zdrój | Świdwiński | D. szkoła mur., ok. 1925 r. | | gminna ewidencja zabytków |
| Gaworkowo | Połczyn Zdrój | Świdwiński | Gaworkowo 4 dom mur., XIX/XX w. | | gminna ewidencja zabytków |
| Gaworkowo | Połczyn Zdrój | Świdwiński | Gaworkowo 5 dom mur., XIX/XX w. | | gminna ewidencja zabytków |
| Gaworkowo | Połczyn Zdrój | Świdwiński | Gaworkowo 8 dom mur., XIX/XX w. | | gminna ewidencja zabytków |
| Gaworkowo | Połczyn Zdrój | Świdwiński | Gaworkowo 12 dom mur., l. 20. XX w. | | gminna ewidencja zabytków |
| Kłokowo | Połczyn Zdrój | Świdwiński | Zespół parkowo-dworski | 1168 | |
| Międzyborze | Połczyn | Świdwiński | Dwór szach./mur., XVIII w. (?) | | gminna ewidencja |

| | | | | | |
|---------------|---------------|------------|---|------|---------------------------|
| | Zdrój | | | | zabytków |
| Międzyborze | Połczyn Zdrój | Świdwiński | Oficyna mur., 1. ćw. XX w. | | gminna ewidencja zabytków |
| Międzyborze | Połczyn Zdrój | Świdwiński | Obora mur., 1. ćw. XX w. | | gminna ewidencja zabytków |
| Międzyborze | Połczyn Zdrój | Świdwiński | wozownia z częścią mieszk., 1928 r. | | gminna ewidencja zabytków |
| Międzyborze | Połczyn Zdrój | Świdwiński | Leśniczówka mur., l. 30. XX w. | | gminna ewidencja zabytków |
| Nowy Toporzyk | Połczyn Zdrój | Świdwiński | Nowy Toporzyk 17 dom szach., 3/4 ćw. XIX w. | | gminna ewidencja zabytków |
| Nowy Toporzyk | Połczyn Zdrój | Świdwiński | Nowy Toporzyk 20 zagroda mur., pocz. XX w. | | gminna ewidencja zabytków |
| Ogartowo | Połczyn Zdrój | Świdwiński | Ogartowo 6 dom mur., ok. l. 30. XX w. | | gminna ewidencja zabytków |
| Ogartowo | Połczyn Zdrój | Świdwiński | Ogartowo 13 dom daw rob. folwarcznych mur., pocz. XX w. | | gminna ewidencja zabytków |
| Ogartowo | Połczyn Zdrój | Świdwiński | Ogartowo 16 dom mieszkalny, chałupa w zagrodzie mur., k. XIX w. | | gminna ewidencja zabytków |
| Ogartowo | Połczyn Zdrój | Świdwiński | Ogartowo 18 chałupa w zagrodzie mur./szach., poł. XIX w. | | gminna ewidencja zabytków |
| Ogartowo | Połczyn Zdrój | Świdwiński | Ogartowo 21 obora mur., pocz. XX w. | | gminna ewidencja zabytków |
| Ogartówko | Połczyn Zdrój | Świdwiński | Ogartówko dwór mur., pocz. XX w. | | gminna ewidencja zabytków |
| Ogartówko | Połczyn Zdrój | Świdwiński | Ogartówko wieża transf. mur. l. 10. XX w. | | gminna ewidencja zabytków |
| Ogrodno | Połczyn Zdrój | Świdwiński | Ogrodno 6 chałupa szach., pocz. 3/4 ćw. XIX w. | | gminna ewidencja zabytków |
| Ogrodno | Połczyn Zdrój | Świdwiński | Ogrodno 17 dom mur., l. 30. XX w. | | gminna ewidencja zabytków |
| Popielewiczki | Połczyn Zdrój | Świdwiński | Park dworski | 1171 | |
| Popielewo | Połczyn Zdrój | Świdwiński | Kościół MB Różańcowej | 1946 | 110 |
| Popielewo | Połczyn Zdrój | Świdwiński | Szkoła mur., 1 ćw. XX w. | | gminna ewidencja zabytków |
| Popielewo | Połczyn Zdrój | Świdwiński | Popielewo 12 dom mur., początek XX w. | | gminna ewidencja zabytków |
| Popielewo | Połczyn Zdrój | Świdwiński | Popielewo 16 dom mur., początek XX w. | | gminna ewidencja zabytków |
| Popielewo | Połczyn Zdrój | Świdwiński | Popielewo 21 dom szach. 2 poł. XIX w. | | gminna ewidencja zabytków |
| Popielewo | Połczyn Zdrój | Świdwiński | Popielewo 22 dom miesz., dawna karczma. szach./mur., 2 ćw. XIX w. | | gminna ewidencja zabytków |
| Popielewo | Połczyn Zdrój | Świdwiński | Popielewo 23 zagroda mur., 4 ćw. XIX w. | | gminna ewidencja zabytków |
| Popielewo | Połczyn Zdrój | Świdwiński | Popielewo 28 pastorówka, obecnie dom miesz. mur., 1 ćw. XX w. | | gminna ewidencja zabytków |
| Słowianki | Połczyn Zdrój | Świdwiński | Park dworski | 1166 | |
| Słowianki | Połczyn Zdrój | Świdwiński | Pałac mur., k. XIX w. | | gminna ewidencja zabytków |
| Słowianki | Połczyn Zdrój | Świdwiński | Budynek oficynowy mur., k. XIX w. | | gminna ewidencja zabytków |
| Toporzyk | Połczyn zdroj | Świdwiński | Kościół Wniebowzięcia NMP | 1944 | 1183 |
| Toporzyk | Połczyn zdroj | Świdwiński | Toporzyk 9 dom mur., 1 ćw. XX w. | | gminna ewidencja zabytków |
| Toporzyk | Połczyn zdroj | Świdwiński | Toporzyk 12 dom mur., l. ćw. XX w. | | gminna ewidencja zabytków |
| Toporzyk | Połczyn zdroj | Świdwiński | Toporzyk 17 dom mur./szach., 1. ćw. XX w. | | gminna ewidencja zabytków |
| Toporzyk | Połczyn | Świdwiński | Toporzyk 18 dom szach., 3 ćw. | | gminna ewidencja |

| | źród | | XIX w. | | zabytków |
|-----------------|--------------|------------|---|------|-------------------------------|
| Toporzyk | Połczyn źród | Świdwiński | Toporzyk 19 dom szach., 1889 r. | | gminna ewidencja zabytków |
| Toporzyk | Połczyn źród | Świdwiński | Toporzyk 54 dom szach., 3.ćw. XIX w. | | gminna ewidencja zabytków |
| Toporzyk | Połczyn źród | Świdwiński | Toporzyk 59 dom mur., ok. 1936 r. | | gminna ewidencja zabytków |
| Toporzyk | Połczyn źród | Świdwiński | Plebania mur., 1. ćw. XX w. | | gminna ewidencja zabytków |
| Zajączkowo | Połczyn źród | Świdwiński | Zajączkowo 1 dom mur., XIX/XX w. | | gminna ewidencja zabytków |
| Zajączkowo | Połczyn źród | Świdwiński | Zajączkowo 33 dom mur., koniec XIX w. | | gminna ewidencja zabytków |
| Zdroje | Połczyn źród | Świdwiński | Zdroje 1 dom szach., 2 poł. XIX w. | | gminna ewidencja zabytków |
| Brzezinka | Czaplinek | Drawski | Dwór (czerwona szkoła) | | Wojewódzka Ewidencja Zabytków |
| Czarne Wielkie | Czaplinek | Drawski | Cmentarz parafialny | | Wojewódzka Ewidencja Zabytków |
| Czarne Wielkie | Czaplinek | Drawski | Kościół pw. Najświętszego Serca Jezusowego | | Wojewódzka Ewidencja Zabytków |
| Czarne Wielkie | Czaplinek | Drawski | Cmentarz ewangelicki | | Wojewódzka Ewidencja Zabytków |
| Czarne Wielkie | Czaplinek | Drawski | Czarne Wielkie 12, 17, 25, 38, 47 (budynki mieszkalne) | | Wojewódzka Ewidencja Zabytków |
| Drahimek | Czaplinek | Drawski | Cmentarz rodowy | | Wojewódzka Ewidencja Zabytków |
| Drahimek | Czaplinek | Drawski | Drahimek 9 (zespół folwarczny) | | Wojewódzka Ewidencja Zabytków |
| Głębczek | Czaplinek | Drawski | Młyn wodny | 1139 | |
| Kluczewo | Czaplinek | Drawski | Kościół Narodzenia św. Jana Chrzciciela /otoczenie/ | 381 | |
| Kluczewo | Czaplinek | Drawski | ul. Orła Białego 3 (młyn i budynek mieszkalny) | | Wojewódzka Ewidencja Zabytków |
| Kluczewo | Czaplinek | Drawski | ul. Gminna 10 (plebania) | | Wojewódzka Ewidencja Zabytków |
| Kluczewo | Czaplinek | Drawski | ul. 5-go marca 5 (budynek mieszkalny) | | Wojewódzka Ewidencja Zabytków |
| Kluczewo | Czaplinek | Drawski | ul. 5-go marca 3 (mleczarnia) | | Wojewódzka Ewidencja Zabytków |
| Kluczewo | Czaplinek | Drawski | ul. Gminna/Orła Białego (kamień milowy) | | Wojewódzka Ewidencja Zabytków |
| Kluczewo | Czaplinek | Drawski | cmentarz parafialny | | Wojewódzka Ewidencja Zabytków |
| Kluczewo | Czaplinek | Drawski | ul. Orła Białego 43 (budynek mieszkalny z zabud. gospodarczymi) | | Wojewódzka Ewidencja Zabytków |
| Kluczewo | Czaplinek | Drawski | ul. Kościelna 7 (pocztą) | | Wojewódzka Ewidencja Zabytków |
| Kuszewo | Czaplinek | Drawski | Cmentarz ewangelicki | | Wojewódzka Ewidencja Zabytków |
| Kuźnica Drawska | Czaplinek | Drawski | Cmentarz ewangelicki (II połowa XIX w.) | | Wojewódzka Ewidencja Zabytków |
| Łazice | Czaplinek | Drawski | Park leśny | 1080 | |
| Piaseczno | Czaplinek | Drawski | Kościół NMP Wspomożenia Wiernych | 1972 | 437 |
| Piaseczno | Czaplinek | Drawski | Cmentarz parafialny | | Wojewódzka Ewidencja Zabytków |
| Piaseczno | Czaplinek | Drawski | Wieża transformatora | | Wojewódzka Ewidencja Zabytków |
| Piaseczno | Czaplinek | Drawski | Zespół folwarczny | | Wojewódzka Ewidencja Zabytków |
| Prosinko | Czaplinek | Drawski | Cmentarz ewangelicki (II połowa XIX w.) | | Wojewódzka Ewidencja Zabytków |
| Prosinko | Czaplinek | Drawski | Cmentarz ewangelicki (pocz. XX w.) | | Wojewódzka Ewidencja Zabytków |
| Prosinko | Czaplinek | Drawski | Prosinko 1 (dawny młyn) | | Wojewódzka Ewidencja Zabytków |

| | | | | | |
|---------------|------------|---------|---|------|-------------------------------|
| Prosinko | Czaplinek | Drawski | Kapliczka przydrożna M.B. | | Wojewódzka Ewidencja Zabytków |
| Prosino | Czaplinek | Drawski | Cmentarz ewangelicki | | Wojewódzka Ewidencja Zabytków |
| Rzepowo | Czaplinek | Drawski | Kościół NSPJ | 650 | |
| Rzepowo | Czaplinek | Drawski | Zespół folwarczny 12,13 | | Wojewódzka Ewidencja Zabytków |
| Rzepowo | Czaplinek | Drawski | Zespół folwarczny 31 | | Wojewódzka Ewidencja Zabytków |
| Rzepowo | Czaplinek | Drawski | Dwór | | Wojewódzka Ewidencja Zabytków |
| Rzepowo | Czaplinek | Drawski | Kostnica | | Wojewódzka Ewidencja Zabytków |
| Siemczyno | Czaplinek | Drawski | Kościół Matki Boskiej Różańcowej | 649 | |
| Siemczyno | Czaplinek | Drawski | Domy mieszkalne 57, 64, 66, 101 z zabudowaniami | | Wojewódzka Ewidencja Zabytków |
| Sikory | Czaplinek | Drawski | Kościół pw. Św. Stanisława BM | | Wojewódzka Ewidencja Zabytków |
| Sikory | Czaplinek | Drawski | Cmentarz parafialny | | Wojewódzka Ewidencja Zabytków |
| Sikory | Czaplinek | Drawski | Sikory 33 (budynek mieszkalny) | | Wojewódzka Ewidencja Zabytków |
| Sikory | Czaplinek | Drawski | Sikory 42 (budynek mieszkalny z zabudowaniami) | | Wojewódzka Ewidencja Zabytków |
| Sikory | Czaplinek | Drawski | Sikory 43 (szkoła) | | Wojewódzka Ewidencja Zabytków |
| Sikory | Czaplinek | Drawski | Cmentarz ewangelicki | | Wojewódzka Ewidencja Zabytków |
| Stare Drawsko | Czaplinek | Drawski | Zamek z XIV w. (ruiny) | 190 | |
| Stare Drawsko | Czaplinek | Drawski | kościół pw. Wszystkich Świętych | | Wojewódzka Ewidencja Zabytków |
| Stare Drawsko | Czaplinek | Drawski | Cmentarz ewangelicki | | Wojewódzka Ewidencja Zabytków |
| Stare Drawsko | Czaplinek | Drawski | Stare Drawsko 25 (szkoła) | | Wojewódzka Ewidencja Zabytków |
| Stare Drawsko | Czaplinek | Drawski | Stare Drawsko 9 (trafostacja) | | Wojewódzka Ewidencja Zabytków |
| Stare Gonne | Czaplinek | Drawski | Cmentarz ewangelicki | | Wojewódzka Ewidencja Zabytków |
| Żerdno | Czaplinek | Drawski | Cmentarz ewangelicki | | Wojewódzka Ewidencja Zabytków |
| Żerdno | Czaplinek | Drawski | Żerdno 1 (budynek mieszkalny) | | Wojewódzka Ewidencja Zabytków |
| Żerdno | Czaplinek | Drawski | Żerdno 4 (budynek mieszkalny z zabudowaniami) | | Wojewódzka Ewidencja Zabytków |
| Żerdno | Czaplinek | Drawski | Remiza strażacka | | Wojewódzka Ewidencja Zabytków |
| Chlebowo | Złocieniec | Drawski | Kościół ewangelicki z XVIII w. | 239 | |
| Cieszyno | Złocieniec | Drawski | Kościół MB Częstochowskiej | 1710 | 226 |
| Cieszyno | Złocieniec | Drawski | Park dworski | 1155 | |
| Cieszyno | Złocieniec | Drawski | Dwór 34, mur., 1901 r | | gminna ewidencja zabytków |
| Cieszyno | Złocieniec | Drawski | Przedszkole/ d. szkoła mur., 1935 r. | | gminna ewidencja zabytków |
| Cieszyno | Złocieniec | Drawski | Magazyn stacyjny, mur., XX w | | gminna ewidencja zabytków |
| Cieszyno | Złocieniec | Drawski | Stacja PKP, mur., początek XX w | | gminna ewidencja zabytków |
| Cieszyno | Złocieniec | Drawski | Wieża transformatorowa mur., 1935 r. | | gminna ewidencja zabytków |
| Cieszyno | Złocieniec | Drawski | Dom mieszkalny i stodoła 1, mur., 1922 r. | | gminna ewidencja zabytków |
| Cieszyno | Złocieniec | Drawski | Dom mieszkalny 2, mur., 1911 r. | | gminna ewidencja zabytków |
| Cieszyno | Złocieniec | Drawski | Stodoła 2, mur./drewn., 1935 r. | | gminna ewidencja zabytków |

| | | | | |
|----------|------------|---------|---|---------------------------|
| Cieszyno | Złocieniec | Drawski | Obora 2, mur., 1911 r. | gminna ewidencja zabytków |
| Cieszyno | Złocieniec | Drawski | Obora 2, mur., 1930 r. | gminna ewidencja zabytków |
| Cieszyno | Złocieniec | Drawski | Dom mieszkalny 4, mur., 1930 r. | gminna ewidencja zabytków |
| Cieszyno | Złocieniec | Drawski | Stajnia 4, mur., 1930 r. | gminna ewidencja zabytków |
| Cieszyno | Złocieniec | Drawski | Obora 4, mur./drewn., 1930 r. | gminna ewidencja zabytków |
| Cieszyno | Złocieniec | Drawski | Dom mieszkalny 5, mur./szach., III ćw. XIX w | gminna ewidencja zabytków |
| Cieszyno | Złocieniec | Drawski | Obora 5, mur., 1930 r. | gminna ewidencja zabytków |
| Cieszyno | Złocieniec | Drawski | Stodoła 5, szch. drewn. 3 ćw. XIX w. – ok. 1930 r | gminna ewidencja zabytków |
| Cieszyno | Złocieniec | Drawski | Dom mieszkalny 6, mur., 1925 r. | gminna ewidencja zabytków |
| Cieszyno | Złocieniec | Drawski | Dom mieszkalny 11, mur., 1938 r. | gminna ewidencja zabytków |
| Cieszyno | Złocieniec | Drawski | Dom mieszkalny 12, mur., IV ćw. XIX w | gminna ewidencja zabytków |
| Cieszyno | Złocieniec | Drawski | Dom mieszkalny 19, mur., 1935 r. | gminna ewidencja zabytków |
| Cieszyno | Złocieniec | Drawski | Obora 19, mur., 1935 r. | gminna ewidencja zabytków |
| Cieszyno | Złocieniec | Drawski | Stodoła 19 drewn., 1935 r. | gminna ewidencja zabytków |
| Cieszyno | Złocieniec | Drawski | Wozownia 23, mur., 1935 r. | gminna ewidencja zabytków |
| Cieszyno | Złocieniec | Drawski | Czworaki 31, mur., XIX/XX | gminna ewidencja zabytków |
| Cieszyno | Złocieniec | Drawski | Chlewy 32, mur., XX w | gminna ewidencja zabytków |
| Cieszyno | Złocieniec | Drawski | Chlewy 32, mur., XX w | gminna ewidencja zabytków |
| Cieszyno | Złocieniec | Drawski | Czworaki 32, mur., XIX/XX w | gminna ewidencja zabytków |
| Cieszyno | Złocieniec | Drawski | Dom mieszkalny 45, mur., 1910 r. | gminna ewidencja zabytków |
| Cieszyno | Złocieniec | Drawski | Obora 45, mur., XIX w | gminna ewidencja zabytków |
| Cieszyno | Złocieniec | Drawski | Wozownia 45, mur., XIX/XX w | gminna ewidencja zabytków |
| Cieszyno | Złocieniec | Drawski | Magazyn 45, mur., 1910 r. | gminna ewidencja zabytków |
| Cieszyno | Złocieniec | Drawski | Dom mieszkalny 49, mur., 1930 r. | gminna ewidencja zabytków |
| Cieszyno | Złocieniec | Drawski | Dom mieszkalny 50, mur., XX w | gminna ewidencja zabytków |
| Jadwiżyn | Złocieniec | Drawski | Wieża transf., mur., 1935 r. | gminna ewidencja zabytków |
| Jadwiżyn | Złocieniec | Drawski | Dom mieszkalny 1, obora 1, mur., 1935 r. | gminna ewidencja zabytków |
| Jadwiżyn | Złocieniec | Drawski | Dom mieszkalny 2, mur., 1935 r. | gminna ewidencja zabytków |
| Jadwiżyn | Złocieniec | Drawski | Stodoła 2, mur., 1935 r. | gminna ewidencja zabytków |
| Jadwiżyn | Złocieniec | Drawski | Dom mieszkalny 6, obora, mur. 1935 r. | gminna ewidencja zabytków |
| Jadwiżyn | Złocieniec | Drawski | Obora 6 m, 1935 r. | gminna ewidencja zabytków |
| Jadwiżyn | Złocieniec | Drawski | Dom mieszkalny 8, mur., 1935 r. | gminna ewidencja zabytków |
| Jadwiżyn | Złocieniec | Drawski | Dom mieszkalny 9, obora 9, mur., 1935 r. | gminna ewidencja zabytków |
| Jadwiżyn | Złocieniec | Drawski | Stodoła 9, drew./mur., 1935 r. | gminna ewidencja zabytków |

| | | | | | |
|--------------|------------|---------|--|------|---------------------------|
| Jadwiżyn | Złocieniec | Drawski | Dom mieszkalny 11, obora 11, mur., 1935 r. | | gminna ewidencja zabytków |
| Małobór | Złocieniec | Drawski | Dom z oborą, 1 mur., ok. 1935 r. | | gminna ewidencja zabytków |
| Małobór | Złocieniec | Drawski | Dom z oborą 4 mur., ok. 1935 r. | | gminna ewidencja zabytków |
| Małobór | Złocieniec | Drawski | Dom z oborą, 5 mur., ok. 1935 r. | | gminna ewidencja zabytków |
| Małobór | Złocieniec | Drawski | Dom z oborą, 6 mur., ok. 1935 r. | | gminna ewidencja zabytków |
| Małobór | Złocieniec | Drawski | Stodoła 6, drew., ok. 1935 r. | | gminna ewidencja zabytków |
| Małobór | Złocieniec | Drawski | Dom z oborą 7 mur., ok. 1935 r. | | gminna ewidencja zabytków |
| Małobór | Złocieniec | Drawski | Dom z oborą 8 mur., ok. 1935 r. | | gminna ewidencja zabytków |
| Małobór | Złocieniec | Drawski | Stodoła 8, drew., ok. 1935 r. | | gminna ewidencja zabytków |
| Małobór | Złocieniec | Drawski | Dom z oborą 10, mur., ok. 1935 r. | | gminna ewidencja zabytków |
| Małobór | Złocieniec | Drawski | Dom z oborą 11, mur., ok. 1935 r. | | gminna ewidencja zabytków |
| Męcisdół | Złocieniec | Drawski | Dom 1 mur., ok. 1935 r. | | gminna ewidencja zabytków |
| Męcisdół | Złocieniec | Drawski | Stodoła 1, mur., ok. 1880 r. | | gminna ewidencja zabytków |
| Męcisdół | Złocieniec | Drawski | Chlew 1, mur., ok. 1910 r. | | gminna ewidencja zabytków |
| Męcisdół | Złocieniec | Drawski | Dom z oborą 2, mur., ok. 1935 r. | | gminna ewidencja zabytków |
| Nowe Worowo | Złocieniec | Drawski | Wiatrak holender | 544 | |
| Skąpe | Złocieniec | Drawski | Obora 1, mur., pocz. XX w. | | gminna ewidencja zabytków |
| Skąpe | Złocieniec | Drawski | Chlew 2, mur., pocz. XX w. | | gminna ewidencja zabytków |
| Stare Worowo | Złocieniec | Drawski | Park dworski | 1156 | |
| Stare Worowo | Złocieniec | Drawski | Kościół św. Antoniego Padewskiego | 1993 | 234 |
| Stare Worowo | Złocieniec | Drawski | Obora folwarczna, mur. ok. 1880 r. | | gminna ewidencja zabytków |
| Stare Worowo | Złocieniec | Drawski | Obora folwarczna, mur. ok. 1880 r. | | gminna ewidencja zabytków |
| Stare Worowo | Złocieniec | Drawski | Spichlerz folwarczny, mur. 3 ćw. XIX w. | | gminna ewidencja zabytków |
| Stare Worowo | Złocieniec | Drawski | Stodoła folwarczna, mur. 3 ćw. XIX w. | | gminna ewidencja zabytków |
| Stare Worowo | Złocieniec | Drawski | Gorzelnia, mur. 4 ćw. XIX w. | | gminna ewidencja zabytków |
| Stare Worowo | Złocieniec | Drawski | Kuźnia folwarczna, mur. 1858 r. | | gminna ewidencja zabytków |
| Stare Worowo | Złocieniec | Drawski | Dom mieszkalny 6, mur. ok. 1880 r. | | gminna ewidencja zabytków |
| Stare Worowo | Złocieniec | Drawski | Szkoła nr 7, mur. pocz. XX w. | | gminna ewidencja zabytków |
| Stare Worowo | Złocieniec | Drawski | Dom 15, mur. ok. 1890 r. | | gminna ewidencja zabytków |
| Stare Worowo | Złocieniec | Drawski | Obora 15, mur. ok. 1894 r. | | gminna ewidencja zabytków |
| Stare Worowo | Złocieniec | Drawski | Stodoła 15, mur. ok. 1930 r. | | gminna ewidencja zabytków |
| Stare Worowo | Złocieniec | Drawski | Dom 16, mur. k. XIX w. | | gminna ewidencja zabytków |
| Stare Worowo | Złocieniec | Drawski | Dom 17, mur. ok. 1930 r. | | gminna ewidencja zabytków |
| Stare Worowo | Złocieniec | Drawski | Dom 18, mur. ok. 1925 r. | | gminna ewidencja zabytków |
| Stare Worowo | Złocieniec | Drawski | Obora 18, mur. ok. 1925 r. | | gminna ewidencja zabytków |

| | | | | | |
|--------------|------------|---------|---|------|---------------------------|
| Stare Worowo | Złocieniec | Drawski | Dom 20, mur. pocz. XX w. | | gminna ewidencja zabytków |
| Stare Worowo | Złocieniec | Drawski | Stodoła 20, szach. pocz. XX w | | gminna ewidencja zabytków |
| Stare Worowo | Złocieniec | Drawski | Obora 20, mur. pocz. XX w | | gminna ewidencja zabytków |
| Stare Worowo | Złocieniec | Drawski | Dom 24, mur. ok. 1935 r | | gminna ewidencja zabytków |
| Stare Worowo | Złocieniec | Drawski | Dom 25 mur. ok. 1910 r | | gminna ewidencja zabytków |
| Uraz | Złocieniec | Drawski | Dom 1, mur., 1932 r. | | gminna ewidencja zabytków |
| Uraz | Złocieniec | Drawski | Dom 3, mur., ok. 1910 r. | | gminna ewidencja zabytków |
| Uraz | Złocieniec | Drawski | Obora 3, mur., ok. 1920 r. | | gminna ewidencja zabytków |
| Uraz | Złocieniec | Drawski | Dom 4, mur., 1927 r. | | gminna ewidencja zabytków |
| Uraz | Złocieniec | Drawski | Obora 4, mur., ok. 1925 r. | | gminna ewidencja zabytków |
| Uraz | Złocieniec | Drawski | Dom 5, mur., ok. 1930 r. | | gminna ewidencja zabytków |
| Uraz | Złocieniec | Drawski | Obora 5, mur., ok. 1930 r. | | gminna ewidencja zabytków |
| Warnięg | Złocieniec | Drawski | Park dworski | 1162 | |
| Warnięg | Złocieniec | Drawski | Ruiny oficyn pałacowych, mur., XVIII w. | | gminna ewidencja zabytków |
| Warnięg | Złocieniec | Drawski | Stodoła 1, mur./drew., 1935 r. | | gminna ewidencja zabytków |
| Warnięg | Złocieniec | Drawski | Dom 4, mur., k. XIX w. | | gminna ewidencja zabytków |
| Warnięg | Złocieniec | Drawski | Chlewy 4/5 mur., ok. 1925 r. | | gminna ewidencja zabytków |
| Warnięg | Złocieniec | Drawski | Dom 6, mur., XIX/XX w. | | gminna ewidencja zabytków |
| Warnięg | Złocieniec | Drawski | Dom 10, mur., 1914 r. | | gminna ewidencja zabytków |
| Warnięg | Złocieniec | Drawski | Chlew 10, mur., 1914 r. | | gminna ewidencja zabytków |
| Warnięg | Złocieniec | Drawski | Dom 12, mur., 1880r. | | gminna ewidencja zabytków |
| Warnięg | Złocieniec | Drawski | Świetlica 13, mur., 1935 r. | | gminna ewidencja zabytków |
| Warnięg | Złocieniec | Drawski | Dom 14, mur., ok. 1910 r. | | gminna ewidencja zabytków |
| Warnięg | Złocieniec | Drawski | Dom 15, mur., pocz. XX w. | | gminna ewidencja zabytków |
| Warnięg | Złocieniec | Drawski | Dom 17, mur., pocz. XX w. | | gminna ewidencja zabytków |
| Warnięg | Złocieniec | Drawski | Stodoła 17, szach./mur., II poł. XIX w. | | gminna ewidencja zabytków |
| Warnięg | Złocieniec | Drawski | Dom 19, mur., pocz. XX w. | | gminna ewidencja zabytków |
| Warnięg | Złocieniec | Drawski | Dom z oborą 20, mur., ok. 1935 r. | | gminna ewidencja zabytków |
| Warnięg | Złocieniec | Drawski | Dom 21, mur., ok. 1935 r. | | gminna ewidencja zabytków |
| Warnięg | Złocieniec | Drawski | Obora 21, mur., ok. 1935 r. | | gminna ewidencja zabytków |
| Warnięg | Złocieniec | Drawski | Dom 22, mur., 1904 r. | | gminna ewidencja zabytków |
| Warnięg | Złocieniec | Drawski | Obora 22, mur., 1904 r. | | gminna ewidencja zabytków |
| Warnięg | Złocieniec | Drawski | Dom 23, mur., ok. 1930 r. | | gminna ewidencja zabytków |
| Warnięg | Złocieniec | Drawski | Obora 23, mur., ok. 1930 r. | | gminna ewidencja zabytków |
| Warnięg | Złocieniec | Drawski | Stodoła 23, drew./mur., ok. 1930 | | gminna ewidencja |

| | | | | | |
|-----------|------------|--------------|--|------|---------------------------|
| | | | r. | | zabytków |
| Warnięg | Złocieniec | Drawski | Dom 26, mur., ok. 1935 r. | | gminna ewidencja zabytków |
| Warnięg | Złocieniec | Drawski | Obora 26, mur., ok. 1890 r. | | gminna ewidencja zabytków |
| Warnięg | Złocieniec | Drawski | Dom 27, mur., | | gminna ewidencja zabytków |
| Warnięg | Złocieniec | Drawski | Obora 27, mur., | | gminna ewidencja zabytków |
| Warnięg | Złocieniec | Drawski | Dwór mur., II poł XIX w. | | gminna ewidencja zabytków |
| Warnięg | Złocieniec | Drawski | Chlewy 29, mur., II poł. XIX w. | | gminna ewidencja zabytków |
| Warnięg | Złocieniec | Drawski | Obora 30, mur., II poł. XIX w. | | gminna ewidencja zabytków |
| Warnięg | Złocieniec | Drawski | Stodoła 31, mur., II poł. XIX w. | | gminna ewidencja zabytków |
| Warnięg | Złocieniec | Drawski | Magazyn 32, mur., II poł. XIX w. | | gminna ewidencja zabytków |
| Gwiazdowo | Barwice | Szczecinecki | Park dworski | 1194 | |
| Uradz | Barwice | Szczecinecki | Zespół dworsko-parkowy | 1192 | |
| Chłopowo | Barwice | Szczecinecki | Dom 1 B, mur. ok. 1925 r., | | ochrona konserwatorska |
| Chłopowo | Barwice | Szczecinecki | Obora 1B, mur. ok. 1925 r., | | ochrona konserwatorska |
| Chłopowo | Barwice | Szczecinecki | Stodoła 1 B, mur. /drewn. ok. 1925 r., | | ochrona konserwatorska |
| Chłopowo | Barwice | Szczecinecki | Chałupa 6, szach. k. XIX w., stolarka okienna, | | ochrona konserwatorska |
| Chłopowo | Barwice | Szczecinecki | Dom 6, szach. 3 ów. XIX w., | | ochrona konserwatorska |
| Chłopowo | Barwice | Szczecinecki | Dom 9, mur./szach. k. XIX w., | | ochrona konserwatorska |
| Chłopowo | Barwice | Szczecinecki | Obora 9, szach./mur. XIX/XX w., | | ochrona konserwatorska |
| Chłopowo | Barwice | Szczecinecki | Dom 11, mur. ok. 1925 r., | | ochrona konserwatorska |
| Chłopowo | Barwice | Szczecinecki | Obora 11, mur. ok. 1925 r., | | ochrona konserwatorska |
| Chłopowo | Barwice | Szczecinecki | Stodoła 11, mur. ok. 1925 r., | | ochrona konserwatorska |
| Chłopowo | Barwice | Szczecinecki | Drewutnia 13, mur. ok. 1925 r., | | ochrona konserwatorska |
| Chłopowo | Barwice | Szczecinecki | Dom 13, szach./mur. XIX/XX w., | | ochrona konserwatorska |
| Chłopowo | Barwice | Szczecinecki | Stodoła 13, szach. 4 ów. XIX w., | | ochrona konserwatorska |
| Chłopowo | Barwice | Szczecinecki | Stodoła 13, mur. ok. 1925 r., | | ochrona konserwatorska |
| Chłopowo | Barwice | Szczecinecki | Wieża transformatorowa h.13, mur. ok. 1930 r., | | ochrona konserwatorska |
| Chłopowo | Barwice | Szczecinecki | Dom 15, mur. ok. 1930 r., | | ochrona konserwatorska |
| Chłopowo | Barwice | Szczecinecki | Dom 28, mur. ok. 1925 r., | | ochrona konserwatorska |
| Gwiazdowo | Barwice | Szczecinecki | Oficyna dworska, kam. k. XIX w., | | ochrona konserwatorska |
| Gwiazdowo | Barwice | Szczecinecki | Stodoła folw. drewn./mur. k. XIX w., | | ochrona konserwatorska |
| Gwiazdowo | Barwice | Szczecinecki | Magazyn folw. , mur. pocz. XX w., | | ochrona konserwatorska |
| Gwiazdowo | Barwice | Szczecinecki | Kuźnia folw., mur. ok. 1925 r., | | ochrona konserwatorska |
| Gwiazdowo | Barwice | Szczecinecki | Chlew 2, mur. ok. 1925 r., | | ochrona konserwatorska |
| Uradz | Barwice | Szczecinecki | Dwór 1, mur. ok. 1925 r., | | ochrona konserwatorska |
| Uradz | Barwice | Szczecinecki | 2 bud. gosp. dworskie, mur. pocz. XX w., | | ochrona konserwatorska |
| Uradz | Barwice | Szczecinecki | Obora mur. ok. 1910 r., | | ochrona konserwatorska |
| Uradz | Barwice | Szczecinecki | Dom 3 mur. ok. 1935 r. | | ochrona konserwatorska |
| Uradz | Barwice | Szczecinecki | Dom 4 mur. na pocz. XX w. | | ochrona konserwatorska |
| Uradz | Barwice | Szczecinecki | Czworak 5 mur. ok. 1935 r. | | ochrona konserwatorska |

3. Uwarunkowania społeczne i gospodarcze:

1) Położenie administracyjne:

Park położony jest we wschodniej części województwa zachodniopomorskiego. Zgodnie z podziałem administracyjnym kraju znajduje się na terenie trzech powiatów oraz pięciu gmin:

- Powiat drawski, gminy: Czaplunek, Złocieniec;

- Powiat świdwiński, gmina Połczyn Zdrój;
- Powiat szczeciniecki, gminy: Borne Sulinowo, Barwice.

2) Administracja Lasów Państwowych:

Lasy Skarbu Państwa w granicach Parku znajdują się pod zarządem pięciu nadleśnictw Regionalnej Dyrekcji Lasów Państwowych w Szczecinku: Połczyn, Czaplinek, Świdwin, Złocieniec i Świerczyna.

3) Struktura użytkowania:

Lasy – 17843 ha (42 %), uprawy na gruntach ornych – 11375 ha (27%), roślinność trawiasta 6823 ha (16%), wody stojące i płynące – 4989 ha (12%), zabudowa i infrastruktura – 551 ha (1%), zadrzewienia 468 ha (1%), pozostałe (roślinność krzewiasta, wyrobiska, tereny piaszczyste i żwirowe, plantacje, sady) – 243 ha (1%).

4) Ludność:

Na terenie Parku zlokalizowanych jest 70 miejscowości, przeważnie bardzo małych (do 50 mieszkańców) lub małych (50-100 mieszkańców). Liczbę powyżej 500 mieszkańców osiągają tylko dwie – Nowe Worowo oraz Toporzyc. Większe miejscowości (Złocieniec, Połczyn-Zdrój i Czaplinek) zlokalizowane są w otulinie parku.

5) Uwarunkowania gospodarcze:

Dominujące funkcje gospodarcze na terenie parku to rolnictwo, obsługa rolnictwa i leśnictwo. Z uwagi na walory przyrodnicze funkcją uzupełniającą jest turystyka. W przypadku Miasta i gminy Połczyn-Zdrój funkcją rozwojową jest lecznictwo uzdrowiskowe. Ze względu na duży udział wód na terenie DPK istotną rolę odgrywa gospodarka rybacka.

6) Turystyka i rekreacja:

W zasięgu Parku rozwija się turystyka i rekreacja, głównie w oparciu o jeziora, rzekę Drawę, walory krajobrazowe i kulturowe oraz kompleksy leśne. W Parku wyznaczono gęstą sieć szlaków turystycznych: 10 szlaków rowerowych, 4 szlaki piesze, 2 ścieżki nordic walking, 3 szlaki konne, 2 szlaki kajakowe, 6 ścieżek dydaktycznych. Na jeziorach Drawsko, Żerdno i Kaleńsko wyznaczono 6 kąpielisk, poza nimi funkcjonują liczne niezorganizowane miejsca kąpieli. Na terenie parku i otuliny, szczególnie w części południowej działają liczne ośrodki wypoczynkowe. Baza noclegowa ma głównie charakter sezonowy.

Rozdział 3.

Identyfikacja oraz określenie sposobów eliminacji lub ograniczania istniejących i potencjalnych zagrożeń wewnętrznych i zewnętrznych oraz ich skutków

§ 3. Na terenie parku zidentyfikowano następujące zagrożenia istniejące, potencjalne, wewnętrzne i zewnętrzne:

| L p. | Nazwa zagrożenia | Ocena zagrożenia, sposoby eliminacji lub ograniczania skutków zagrożenia | Rodzaj zagrożenia (W – wewnętrzne Z – zewnętrzne I – istniejące P – potencjalne) |
|---|--|---|--|
| GOSPODAROWANIE PRZESTRZENIA, W TYM OSADNICTWO I ZABUDOWA | | | |
| 1. | Rozbudowa istniejących wsi, rozwój nowych skupisk osadniczych, budowa dominat architektonicznych i obiektów nie nawiązujących do miejscowej stylistyki skutkujące degradacją krajobrazu oraz niszczeniem cennych siedlisk. | Zagrożenie istotne, prowadzące do chaosu przestrzennego oraz zaburzenia układu kompozycyjno-funkcjonalnego pierwotnych struktur osadniczych utraty walorów krajobrazowych. Przeciwdziałanie: Ograniczenie zabudowy w parku do obszarów wyznaczonych w aktualnych dokumentach planistycznych, zwłaszcza w sąsiedztwie jezior, cieków czy obszarów mokradłowych, a także enklaw śródlęśnych, nie wprowadzanie zabudowy poza obszarami zwartej zabudowy. Ograniczenie możliwości podziałów działek. Aktualizacja opracowań ekofizjograficznych dla Gmin. | W, I |
| 2. | Brak polityki przestrzennej w zakresie ustaleń SUiKZP w granicach zlikwidowanej gminy Ostrowice. | Ustalenia mpzp w granicach gminy Ostrowice obowiązujące do 31 grudnia 2021 r. Zagrożenie istotne, mogące skutkować powstawaniem niekontrolowanej zabudowy. Przeciwdziałanie: Opracowanie i wdrożenie odpowiednich dokumentów planistycznych w oparciu o uaktualnione i dostosowane do wymogów ochrony Parku opracowania ekofizjograficzne. | W, I |
| 3. | Niska aktualność SUiKZP, dotyczy głównie gminy Barwice i Złocieniec. | Zagrożenie istotne, skutkujące brakiem dostatecznej kontroli nad planowanymi inwestycjami i zabudową. Przeciwdziałanie: Podjęcie prac nad aktualizacją studiów w oparciu o uaktualnione i dostosowane do wymogów ochrony Parku opracowania ekofizjograficzne. | W, I |
| 4. | Brak mpzp (dotyczy to szczególnie mniejszych miejscowości). | Zagrożenie istotne, mogące skutkować powstawaniem niekontrolowanej zabudowy. Przeciwdziałanie: Opracowanie i wdrożenie odpowiednich dokumentów planistycznych. | W, I |
| 5. | Zabudowa rekreacyjna i mieszkaniowa w bezpośrednim sąsiedztwie jezior (dotyczy zwłaszcza jezior: Drawsko, Rzepowskie, Kłosowskie, Okole Wielkie, Sikory, Żerdno, Siecino, Piasecznik Mały, Kaleńskie). | Zabudowa bezpośredniego otoczenia jezior ma negatywny wpływ na trofię jezior, przyczynia się do niszczenia roślinności nadbrzeżnej i litoralnej. Przeciwdziałanie: Przestrzeganie obowiązującego na obszarze parku zakazu wznoszenia nowych obiektów budowlanych w pasie o szerokości 100 m od linii brzegowej cieków i zbiorników wodnych. Utrzymanie starych i w razie potrzeby tworzenie nowych pasów zadrzewień i zakrzewień wzdłuż brzegów jezior. | W, I, P |
| 6. | Lokalizowanie na terenie parku i otuliny zespołów elektrowni wiatrowych skutkujące pogorszeniem walorów krajobrazowych parku i wpływających negatywnie na populację ptaków | Przeciwdziałanie: Nielokalizowanie elektrowni wiatrowych w granicach parku i otuliny. | W, P |

| | | | |
|---|--|--|------|
| | (kolizje, płoszenie). | | |
| 7. | Lokalizowanie na terenie parku farm fotowoltaicznych, które może powodować pogorszenie walorów krajobrazowych oraz stwarzać bariery ekologiczne. | Przeciwdziałanie: Nielokalizowanie farm fotowoltaicznych w granicach Parku i otuliny. | W, P |
| 8. | Konflikty z użytkownikami i właścicielami gruntów wynikające z kolizji potrzeb gospodarczych i potrzeb ochrony przyrody | Przeciwdziałanie: Edukacja ekologiczna mieszkańców obszaru parku. Promowanie rolnictwa ekologicznego i programów rolno-środowiskowych. | W, P |
| ISTNIEJĄCE I PROJEKTOWANE LOKALIZACJE PRZEDSIĘWZIĘĆ MOGĄCYCH ZNACZĄCO ODDZIAŁYWAĆ NA ŚRODOWISKO | | | |
| 9. | Projekt połączenia szlakiem żeglownym jezior Pojezierza Drawskiego (na terenie parku i otuliny połączenie jez. Drawsko-Żerdno, Żerdno-Komorze, Komorze-Rakowo, Rakowo-Łubickie Małe-Łubickie Wielkie) co doprowadzi do wymiany wód między jeziorami o różnych warunkach hydrologicznych. Pogorszy się stan wód jezior cechujących się lepszą jakością wody. Połączenie zlewni Drawy i Gwdy spowoduje pogorszenie stosunków wodnych. Nastąpią zmiany morfologiczne koryt cieków powodujące wyhamowanie prędkości prądu wody, zmiany fizyko-chemiczne, troficzne i biologiczne. Zwiększy się ryzyko rozprzestrzeniania gatunków inwazyjnych. | Przeciwdziałanie: Rezygnacja z realizacji projektu. Na terenie parku obowiązują zakazy realizacji przedsięwzięć mogących znacząco oddziaływać na środowisko oraz dokonywania zmian stosunków wodnych, jeżeli zmiany te nie służą ochronie przyrody lub racjonalnej gospodarce rolnej, leśnej, wodnej lub rybackiej. | W, P |
| 10. | Lokalizowanie na terenie otuliny wielkotowarowych farm zwierząt stwarzających zagrożenie dla wód i gleb w zlewniach cieków i jezior znajdujących się w granicach parku. | Przeciwdziałanie: Nie lokalizowanie ferm wielkotowarowych w otulinie parku. | Z, P |
| STAN JAKOŚCI WÓD POWIERZCHNIOWYCH I PODZIEMNYCH, POBÓR WÓD PODZIEMNYCH, GOSPODARKA WODNA, W TYM OCHRONA PRZECIWPOWODZIOWA I MELIORACJA | | | |
| 11. | Zmiany warunków hydromorfologicznych cieków, zagrożenie utratą ciągłości hydromorfologicznej i biologicznej cieków (problem dotyczy zlewni aJCWP Dębica od źródeł do Brusny wraz z Brusną, Dębica od Brusnej do ujścia, Drawa do jez. Krosino, Drawa od jez. Krosino do jez. Lubie, Rakoń, Miedzник, Piława do zb. Nadarzyckiego). Budowie piętrzące. | Przeciwdziałanie: 1. Ochrona i odtwarzanie naturalnych procesów hydromorfologicznych w korycie, wprowadzenie modyfikacji renaturyzujących w ramach prac utrzymaniowych. Wprowadzenie naturalnych elementów hydromorfologicznych w sposób tworzący oazy potencjalnego rozwoju roślinności wodnej poprawiające zróżnicowanie koryta, zwiększające opory przepływu, inicjujące erozję boczną w miejscach, w których nie stanowi ona zagrożenia. Uzupełnianie rumowiska rzeczno-odtworzonego bystrzy. Szczególnie ważne w zlewniach silnie zmienionych części wód: Miedzник, Wogra 2. Modyfikacja i weryfikacja zakresu prac utrzymaniowych na ciekach w granicach Parku i wykonywanie ich tylko w miejscach koniecznych, zagrożonych brakiem zachowania ciągłości morfologicznej lub zbyt intensywnego zahamowania przepływu, co może | W, I |

| | | | |
|---------|---|---|------|
| | | <p>stanowić problem dla osiągnięcia celu środowiskowego, prowadzone zgodnie z dobrymi praktykami utrzymania rzek, odcinkowo. Tam gdzie to możliwe zaniechanie prac utrzymaniowych, co w dłuższej perspektywie czasu doprowadzi do samoczynnej renaturyzacji tych cieków.</p> <p>3. Poprawa warunków siedliskowych w korycie, odtwarzanie siedlisk w korycie i strefie brzegowej w ramach prac renaturyzacyjnych.</p> <p>4. Analiza możliwości przebudowy budowli piętrzących w zakresie zapewniającym ciągłość biologiczną i spełnienie celów środowiskowych – stopnia wodnego na rz. Drawie, 4 zastawek na rz. MiedzNIK, 2 zastawek na rz. Rakoń. W ramach działań inwestycyjnych PGW WP na lata 2022-2027 planuje się przebudowę budowli piętrzących w zakresie zapewniającym ciągłość biologiczną i spełnienia celów środowiskowych – jazu na rz. Dębnicy (brak przepławki), stopnia wodnego kaskadowego na Dopyłwie z jeziora Dołgiego Wielkiego (brak przepławki);</p> <p>5. Kontrola funkcjonowania urządzeń do migracji ryb: piętrzenie Rakowiec - Cieminko km 10+510.</p> <p>6. Ocena przydatności obiektów hydrotechnicznych stanowiących przegrody poprzeczne cieków – stanu technicznego, funkcjonalności, wyposażenia w przepławki – w razie konieczności udrażnianie przegród poprzecznych lub likwidacja zbędnych obiektów niepełniących żadnych funkcji – działania techniczne zgodne z katalogiem działań renaturyzacyjnych dla rzek. Zaleca się rozbiorę niepotrzebnych (niesprawnych lub niezdatnych) budowli będących barierami dla migrujących zwierząt, które nie mogą być wykorzystane do realizowania zadań retencji.</p> <p>7. Akcja sprzątnięcia rzeki. Usuwania rozproszonych odpadów z całej działki właściciela wody, przez ich zbieranie i wywóz na składowiska odpadów. Ogranicza to ryzyko powstawania na ciekach zatorów ze śmieci i potrzebę interwencyjnego ich usuwania.</p> | |
| 1 2. | Zabudowa podłużna cieków powodująca zmiany fizyczne koryta/strefy nadbrzeżnej cieków mające wpływ na zmiany reżimu hydrologicznego cieków. Budowle regulacyjne. | Przeciwdziałanie: Ograniczenie prowadzenia prac regulacyjnych, umacniania i przekształcania brzegów i koryt cieków z wyłączeniem uzasadnionych inwestycji i przedsięwzięć z zakresu ochrony przeciwpowodziowej (po ocenie oddziaływania na zasoby przyrodnicze DPK). Stosowanie działań kompensujących. Powodowane przez powódzie uszkodzenia budowli hydrotechnicznych w korycie cieku (np. umocnienia brzegowe) powinny być traktowane jako elementy spontanicznej renaturyzacji rzeki, jeśli to możliwe. | W, I |
| 1 3. | Osuszanie torfowisk (aJCWP MiedzNIK, aJCWP Rakoń). | Przeciwdziałanie: Monitoring poziomu wody torfowisk oraz procesu sukcesji, w razie potrzeby zablokowanie odpływu wody w rowach odwadniających torfowisko. | W, I |
| 1 4. | Niewystarczający potencjał retencyjny, ograniczone odtwarzanie naturalnej retencji, zmniejszające się zasoby wodne zlewni, zagrożenie suszą. | aJCWP Piława do Zb. Nadarzyckiego – umiarkowanie zagrożona suszą hydrologiczną, pozostałe zlewnie Parku – bardzo zagrożone. Przeciwdziałanie: Utrzymanie i odtwarzanie naturalnych możliwości retencyjnych ekosystemów wodnych i ekosystemów zależnych od wód. Retencja mokradeł, mikroretencja leśna w postaci drobnych oczek przechwytyjących spływ, retencja korytowa na małych ciekach leśnych. Działania techniczne opóźniające odpływ ze zlewni w postaci | W, I |

| | | | |
|---------|---|--|------|
| | | tworzenia bystrzy i progów z naturalnych materiałów (Zlewnie leśne i rolno-leśne: górna Drawa, Dopływ z jeziora Wilczkowo Wogra, Bliska Struga, Piława). Inwentaryzacja istniejących urządzeń melioracyjnych/budowli piętrzących i analiza możliwości ponownego ich wykorzystania w ramach retencji korytowej w zlewniach rolniczych i rolno-leśnych. Odprowadzanie nadmiaru wód do odbiornika, retencjonowanie wód, zwłaszcza w czasie suszy, poprzez spowolnienie jej odpływu, umożliwieniem naturalnego rozlewania wód oraz możliwością wykorzystania obiektów piętrzących (Zlewnie rolnicze i rolno-leśne: MiedzNIK, Rakoń, górnych dopływów Drawy, Wogra, Bliska Struga, Piława). | |
| 1 5. | Pogorszenie parametrów struktury i funkcji siedlisk przyrodniczych 3110, 3140, 3150, w obszarze N2000 Jeziora Czaplneckie (Drawsko, Żerdno, Sikory, Dołgie Wielkie, Komorze, Kolbackie, Debno, Rzepikowskie, Piasecznik, Okole Wielkie, Okółko, Wilczkowo, Krosino, Skąpe, Czarnówek, Dłusko, Morzysław Mały, Morzysław, Siecino, Krzywe, Krąg, Długie, Głębokie, Małe) | Przeciwdziałanie: Zakaz lub ograniczenie stosowania zanęt spożywczych w amatorskim połowie ryb. Ograniczenie dalszej fragmentacji litoralu, w tym w szczególności budowy nowych stanowisk i pomostów wędkarskich. Ograniczenie prac regulacyjnych do minimum, z uwzględnianiem potrzeb ochrony siedliska i gatunków. | W, I |
| 1 6. | Zły stan jakościowy wód powierzchniowych: pogorszenie warunków bytowych ichtiofauny. Punktowe źródła bytowe i komunalne (zlewnie rzek: Rakoń, Dębica wraz z Brusną i Bliską Strugą, Wogra, Drawa, Piława) Odcieki ze składowisk w zlewni jeziora Siecino. | Przeciwdziałanie: Wspieranie Krajowego Programu Oczyszczania Ścieków Komunalnych: budowa/standaryzacja/modernizacja/uszczelnienie sieci kanalizacyjnych; Budowa/rozbudowa/modernizacji oczyszczalni ścieków (gminy Połczyn Zdrój, Złocieniec, Borne Sulinowo, Czaplneck). Poprawa jakości odprowadzanych ścieków. Uporządkowanie gospodarki wodno-ściekowej na terenie parku, kontrola gospodarstw domowych pod kątem szczelności zbiorników asenizacyjnych i składowisk stałych i płynnych odchodów zwierzęcych, likwidacja wiejskich wysypisk śmieci. | W, I |

| | | | |
|---------|---|--|---------|
| 1 7. | Bezpośrednie sąsiedztwo terenów rolniczych, spływy biogenów i zawiesin pochodzące z rolnictwa, powodujące przyspieszoną eutrofizację wód. Problem istotny, szczególnie dla jez. Krosino, Prosino, Siecino, Drawsko, Żerdno, Komorze, Kłosowskie, Sikory Staroworowskie, Piasecznik Wielki, Rzepowskie, Okole Wielkie i małe cieki oraz rowy melioracyjne. Zbyt intensywne nawożenie pól uprawnych. | Przeciwdziałanie: Tworzenie lub odbudowa wzdłuż linii brzegowych jezior stref buforowych z roślinności mieszanej (ziółorośla, zakrzewienia, zadrzewienia) o szerokości od min. 15 m w sąsiedztwie nieużytków, naturalnych łąk do min. 25 m w sąsiedztwie intensywnie użytkowanych gruntów rolnych, terenów rekreacyjnych i zabudowanych - pełniących funkcję barier ochronnych przed dostawaniem się związków biogenych ze zlewni do zbiorników i cieków. Zachowanie stref buforowych podczas zabiegów agrotechnicznych, zgodnie z kodeksem dobrych praktyk rolniczych. Promowanie zaleceń z dobrych praktyk rolniczych dla ograniczenia zanieczyszczenia wód związkami azotu i fosforu, których źródłem jest działalność rolnicza. Prawidłowe stosowanie środków ochrony roślin dla zapewnienia ochrony zasobów wodnych przed zanieczyszczeniem. | W, I |
| 1 8. | Istotna presja na elementy fizykochemiczne – jezioro Drawsko. | Przeciwdziałanie: Likwidacja zrzutów zanieczyszczeń lub poprawa skuteczności oczyszczania, spowalnianie dopływu zanieczyszczeń do wód powierzchniowych. | W, I |
| 1 9. | Zrzut oczyszczonych ścieków komunalnych (jez. Drawsko, jez. Żerdno) | Przeciwdziałanie: Regularne kontrole oczyszczonych ścieków komunalnych wprowadzanych do wód pod kątem spełniania parametrów fizyko-chemicznych określonych w pozwoleniach wodnoprawnych. Dostosowanie oczyszczalni ścieków w Czaplunku do ilości odbieranych ścieków komunalnych. W miarę możliwości podniesienie sprawności oczyszczania ścieków komunalnych. | W, I |
| 2 0. | Zrzuty nieoczyszczonych ścieków i wód zęzowych z jednostek pływających (jeziora o dużej presji żeglarskiej lub motorowodnej, w szczególności: jez. Drawsko, jez. Siecino, jez. Żerdno). | Przeciwdziałanie: kontrole jednostek pływających i sposobu zagospodarowania/pozbywania się zanieczyszczonych wód. Kontrola systemów odbioru ścieków w portach i przystaniach, także pod kątem przydatności do odbioru ścieków z jednostek o fabrycznie wbudowanych zbiornikach na fekalia (tzw. toalety morskie). | W, I |
| 2 1. | Obniżanie poziomu wody w jeziorach (jez. Żerdno, jez. Wilczkowo, jez. Krosino, jez. Kaleńskie, jez. Łęka, jez. Piasecznik Mały, jez. Czarnówek, Leśniówek) | Przeciwdziałanie: Analiza przyczyn spadku poziomu wód i w miarę możliwości podjęcie działań związanych z retencją np. stabilizacja poziomów jezior, ograniczenie poboru wód I poziomu wodonośnego, w tym zmiana systemu doprowadzania wody pitnej, niebudowanie nowych i jeśli to możliwe, w przypadku możliwości podłączenia do punktu poboru wody/wodociągów, likwidacja studni na terenach rekreacyjnych i mieszkaniowych w zlewniach bezpośrednich jezior. | W, Z, I |
| 2 2. | Zagrożenie znaczącym zmniejszeniem przepływów, okresowe zaniki przepływu – JCWP Dębница od źródła do Brusny wraz z Brusną, Bliska Struga, Drawa do jez. Krosino, Wogra. | Monitoringu przepływu w rzekach zagrożonych znaczącym zmniejszeniem przepływów, dodatkowe kontrole pozwoleń wodnoprawnych na pobór wód. | W, Z, I |
| 2 3. | Nieosiągnięcie celu środowiskowego dla stanu/potencjału ekologicznego i stanu chemicznego przez nadmierną ilość ścieków bytowych i komunalnych, licznych biogenów i | Przeciwdziałanie: Niedopuszczenie do wprowadzania nieoczyszczonych ścieków do środowiska. Kontrole szczelności bezodpływowych zbiorników asenizacyjnych, zbiorników na odchody zwierzęce stałe i płynne. Wspieranie realizacji Krajowego Programu Oczyszczania | W, P |

| | | | |
|----------------------------|--|--|------|
| | ścieków przemysłowych. | Ścieków Komunalnych. | |
| 2 4. | Możliwe nadmierne zrzuty zanieczyszczeń w zlewni rzek: Rakoń, Dębnyca wraz z Brusną, Wogry, w zlewni jeziora Drawsko. | Przeciwdziałanie: Inwentaryzacja źródeł zanieczyszczeń - presji na elementy fizykochemiczne (możliwych zrzutów zanieczyszczeń) w terenie. W przypadku stwierdzenia - działania mające na celu redukcję dopływu zanieczyszczeń. | W, P |
| 2 5. | Eutrofizacja wód płynących i stojących. | Przeciwdziałanie: Tworzenie stref buforowych - barier ochronnych przed spływem biogenów do jezior i cieków. Weryfikacja i ograniczenie prac utrzymaniowych. Prace na ciekach należy prowadzić, zgodnie z dobrymi praktykami utrzymania rzek oraz Krajowym Programem Renaturyzacji Wód Powierzchniowych. | W, P |
| 2 6. | Nieopomiarowany pobór wód podziemnych i powierzchniowych na potrzeby nawodnień upraw rolnych w związku z prognozowaną suszą rolniczą. | Przeciwdziałanie: Opracowanie i wdrażanie kampanii edukacyjnych i informacyjnych oraz programów szkoleniowych dla rolników w zakresie racjonalnego gospodarowania wodami. Kontrole brzegów jezior pod kątem nielegalnego poboru wód. Wykonanie bilansu wodnego z uwzględnieniem presji na stan ilościowy wód powierzchniowych z uwzględnieniem: zagospodarowania zlewni (w tym uszczelnienia lub przekierowania wód), istniejących poborów i zrzutów wód, zmian klimatycznych. Weryfikacja wielkości zasobów dyspozycyjnych wód podziemnych i powierzchniowych. | W, P |
| 2 7. | Wpływ nadmiernego poboru wód powierzchniowych do nawodnień w okresie niżówek na przepływy nienaruszalne w związku z narażeniem parku na suszę hydrologiczną i hydrogeologiczną i możliwość znaczącego obniżenia przepływów. Problem istotny – zlewnia Drawy i Gwdy. W wyniku presji skumulowanych, związanych z poborem bezzwrotnym wód rośnie wrażliwość JCWP oraz terenów chronionych na skutki suszy, które pogłębiają negatywne oddziaływania. | Przeciwdziałanie: Analiza zgłoszeń dotyczących budowy studni przydomowych, pod kątem skumulowanego wpływu poboru wód w zlewni przed ich akceptacją przez uprawniony organ. Kontrola przestrzegania warunków ustalonych w decyzjach, pozwoleniach wodnoprawnych i korzystania z wód. Działania edukacyjne dotyczące skutków nadmiernych, samowolnych poborów wód. Czasowe ograniczenie korzystania z wód. | W, P |
| GOSPODARKA ODPADAMI | | | |
| 2 8. | Zaśmiecenie strefy brzegowej jezior i rzek, zaśmiecenie terenów wokół plaż i miejsc biwakowania (m. in. jez. Dłusko, Rzepowskie, Drawsko). | Przeciwdziałanie: Sprzątanie brzegów jezior, edukacja ekologiczna. Egzekwowanie obowiązku zachowania porządku na stanowiskach wędkarskich. | W, I |
| GOSPODARKA ROLNA | | | |
| 2 9. | Intensyfikacja gospodarki rolnej objawiająca się upraszczaniem struktury krajobrazu rolniczego (likwidacja miedz, nieużytków z roślinnością zielną, krzewiastą, zadrzewień, oczek wodnych itp.), pogorszeniem warunków żerowania i rozrodu dla populacji ptaków związanych z krajobrazem rolniczym, oraz zwiększonym użyciem nawozów i środków ochrony roślin; | Przeciwdziałanie: Promowanie rolnictwa ekologicznego. Edukacja ekologiczna rolników, również w zakresie obowiązującego na terenie parku zakazu niszczenia śródpolnych zadrzewień i zakrzewień oraz osuszania oczek wodnych. Wyznaczenie w mpzp gmin szczególnie cennych obszarów z roślinnością łąkową i odstąpienie od ich zaorywania oraz od intensyfikacji gospodarki rolnej. Edukacja w zakresie stosowania kodeksu dobrej praktyki rolniczej. | W, I |

| | | | |
|---------|---|---|------|
| | uproszczenie płodozmianu, wprowadzenie rozległych monokultur np. kukurydzy czy rzepaku; likwidacja użytków zielonych na rzecz upraw polowych. | | |
| 3 0. | Zaprzestanie użytkowania kośnego łąk powodujące ich zarastanie lub zaorywanie łąk co powoduje utratę cennych siedlisk i gatunków. | Przeciwdziałanie: Przywrócenie lub utrzymanie użytkowania łąkowego, łąkowo-pastwiskowego lub pastwiskowego. Wdrażanie pakietów: „Działanie rolno-środowiskowe-klimatyczne”, „Rolnictwo ekologiczne” i innych promujących ekstensywną gospodarkę łąkarską. | W, I |
| 3 1. | Nadmierne usuwanie drzew i krzewów w okolicy zbiorników zasiedlonych przez płazy, wylesianie, szczególnie niebezpieczne dla gatunków, które żerują w takim środowisku, a także szukają tutaj schronienia, zwłaszcza na czas zimowania. | Przeciwdziałanie: Edukacja ekologiczna rolników, zarządców wód i dróg, również w zakresie obowiązującego na terenie parku zakazu niszczenia śródpolnych zadrzewień i zakrzewień oraz zakazu niszczenia i uszkodzania wszystkich gatunków flory. | W, I |
| 3 2. | Niewłaściwie użytkowanie ekosystemów łąkowych z płatami siedliska przyrodniczego 6510 - zbyt niskie koszenie, pozostawianie ściętej biomasy (785h N-ctwo Połczyn, dz. ew. 6/55 obr. Gaworków gm. Połczyn-Zdrój, dz. ew. 143/1, 144 obr. Kluczewo gm. Czaplinek). | Przeciwdziałanie: Edukacja w zakresie prawidłowego użytkowania łąk świeżych stanowiących siedlisko przyrodnicze 6510. | W, I |
| 3 3. | Dekompozycja florystyczna płatów łąk stanowiących siedlisko 6510 zdegenerowanych w wyniku braku użytkowania (dz. ew. 10/1 obr. Międzyborze gm. Połczyn-Zdrój). | Przywrócenie użytkowania kośnego. | W, I |
| 3 4. | Uprawy rolne w pobliżu stanowisk płazów i gadów. Nadmierna chemizacja wody, przyspieszona eutrofizacja. Dotyczy stanowisk płazów nr.: 1, 4, 5 (gm. Czaplinek obr. Żerdno dz. ew. 22/2, 31/1, 54/4), 13 (gm. Złocieniec obr. Stare Worowo dz. ew. 34/4), 15 (gm. Złocieniec obr. Cieszyno dz. ew. 111/4), 19 (gm. Złocieniec obr. Stare Worowo dz. ew. 60/1), 29 (gm. Czaplinek obr. Rzepowo dz. ew. 263), 31 (gm. Złocieniec obr. Nowe Worowo dz. ew. 323), 33 (gm. Czaplinek obr. Czarne Wielkie dz. ew. 306/5), 34 (gm. Czaplinek obr. Czarne Wielkie dz. ew. 311/10), 36 (gm. Czaplinek obr. Żerdno dz. ew. 49), 37 (gm. Czaplinek obr. Żerdno dz. ew. 52/2), 40 (gm. Złocieniec obr. Śmidzięcino dz. ew. 33/4), 52 (gm. Czaplinek obr. Sikory dz. ew. 11/1), 54 | Przeciwdziałanie: Obsadzanie strefy brzegowej zbiorników wodnych krzewami. Pozostawianie stref buforowych pomiędzy użytkowanym gruntem, a zbiornikiem wodnym. Stosowanie Kodeksu Dobrej Praktyki Rolniczej. | W, I |

| | | | |
|-------------------------|---|---|------|
| | (gm. Barwice obr. Polne dz. ew. 154), 56 (gm. Złocieniec obr. Cieszyno dz. ew. 157/2), 59 (gm. Złocieniec obr. Nowe Worowo dz. ew. 336/5), 63 (gm. Złocieniec obr. Warnięg dz. ew. 92), 70 (gm. Złocieniec obr. Śmidzięcino 38/18) oraz stanowiska żółwia błotnego (gm. Złocieniec obr. Chlebowo dz. ew. 169/2). | | |
| 3 5. | Wpływ odchodów zwierząt gospodarskich na wzrost trofii zbiorników, w których bytują płazy na stanowiskach nr: 5 (gm. Czaplunek obr. Żerdno dz. ew. 22/2, 31/1, 54/4), 8 (gm. Połczyn-Zdrów obr. Brusno dz. ew. 35), 43 (gm. Złocieniec obr. Śmidzięcino dz. ew. 28/1), 59 (gm. Złocieniec obr. Nowe Worowo dz. ew. 336/5). | Przeciwdziałanie: Obsadzanie strefy brzegowej zbiorników krzewami. Pozostawianie stref buforowych pomiędzy użytkowanym gruntem, a zbiornikiem wodnym. Stosowanie Kodeksu Dobrej Praktyki Rolniczej. | W, I |
| 3 6. | Tworzenie wielkopowierzchniowych plantacji drzew szybkorosnących, mających niekorzystny wpływ na walory krajobrazowe i bioróżnorodność. | Unikanie tworzenia wielkoobszarowych plantacji drzew szybkorosnących; zakładanie pasów i enklaw gatunków rodzimych. | W, I |
| GOSPODARKA LEŚNA | | | |
| 3 7. | Niezgodność składu gatunkowego części drzewostanów z siedliskiem w stosunku do stanu naturalnego ekosystemów, pinetyzacja. Oddziaływanie dotyczy w szczególności drzewostanów sosnowych na siedliskach lasów i lasów mieszanych z roślinnością potencjalną buczyn i grądów. Zagrożenie wynikające z przyczyn historycznych - starsze drzewostany parku odnawiane były pierwszej połowie XX w, w czasach gdy często na siedliskach lasów liściastych preferowanym gatunkiem była sosna zwyczajna. | Przeciwdziałanie: Kontynuowanie prowadzonej przez nadleśnictwa stopniowej przebudowy drzewostanów niezgodnych z typem siedliskowym lasu. | W, I |
| 3 8. | Niewystarczające zasoby martwych drzew. | Przeciwdziałanie: Wyłączenie wybranych drzewostanów z użytkowania. | W, I |
| 3 9. | Zalesianie terenów łąk, pastwisk i torfowisk oraz punktów widokowych. | Przeciwdziałanie: Nie planowanie zalesień w płatach siedlisk przyrodniczych i punktach widokowych. | W, P |
| 4 0. | Rębnie zupełne w zlewni bezpośredniej torfowisk powodujące zaburzenia trofii i bilansu wodnego torfowisk. Zagrożenie dla siedlisk | Przeciwdziałanie: Zachowanie strefy buforowej, wyłączonej z cięć rębnych w lasach wokół bagien, torfowisk, zbiorników wodnych i cieków. | W, P |

| | | | |
|--|---|--|---------|
| | przyrodniczych 7110, 7120, 7140 oraz stanowisk licznych gatunków chronionych związanych z tego typu ekosystemami. | | |
| 4 1. | Niszczenie stanowisk rzadkich i chronionych gatunków roślin podczas zabiegów gospodarczych w lasach. | Przeciwdziałanie: Ochrona stanowisk roślin chronionych podczas zabiegów gospodarczych. | W, P |
| 4 2. | Wycinka lasu powodująca spadek dostępności siedlisk lęgowych i żerowisk ptaków. | Przeciwdziałanie: Prowadzenie gospodarki leśnej uwzględniającej wymagania siedliskowe ptaków, zwłaszcza pozostawienie części drzew dziuplastych i grup drzew na zrębach oraz wyłączenia wybranych wydzieleń leśnych z gospodarki leśnej. | W, P |
| GOSPODARKA RYBACKA | | | |
| 4 3. | Obecność obcych gatunków ryb w jeziorach parku: amura białego (jez. Drawsko), tołpygi (jez. Drawsko), karasia srebrzystego i złocistego (jez.: Drawsko, Krosino, Prosino, Rzepowo, Siecino, Okole Wlk., Siemczyno), karpia (jeziora: Kapka, Kleszczno, Wilczkowo, Drawsko, jeziora Doliny Pięciu Jezior). Wprowadzanie gatunków obcych nie uznanych za inwazyjne (karp, amur, tołpyga). | Przeciwdziałanie: Niezarybianie gatunkami obcymi na etapie tworzenia nowych operatów rybackich. Utrzymanie zarybienia gatunkami drapieżnymi jako głównego kierunku gospodarki rybackiej. Wspieranie działań zmierzających do odtworzenia licznych i stabilnych populacji siei i sielawy w jeziorach sielawowych. | W, I, P |
| 4 4. | Eutrofizacja wód spowodowana kształtowaniem niewłaściwego składu ichtiofauny (np. zbyt duży udział karpiowatych). | Przeciwdziałanie: Realizacja gospodarki rybackiej zgodnie z obowiązującymi operatami rybackimi. Ograniczanie liczebności ryb karpiowatych. | W, P |
| 4 5. | Wprowadzanie gatunków obcych inwazyjnych (czebaczek amurski, trawianka). | Przeciwdziałanie: Egzekwowanie zakazu wprowadzania do środowiska inwazyjnych gatunków obcych (w tym, kontrola zakazu stosowania czebaczka amurskiego jako przynęty wędkarskiej, kontrola jakości materiału zarybieniowego). Eliminacja gatunków obcych z wód. | W, P |
| 4 6. | Stosowanie jako przynęty żywej ryb pozyskanych z innych akwenów lub zakupionych w sklepach akwarystycznych (ryzyko wprowadzenia gatunków obcych oraz patogenów). | Przeciwdziałanie: Egzekwowanie zakazu wprowadzania gatunków inwazyjnych do środowiska, oraz zakazu stosowania jako przynęty ryb pochodzących z innego łowiska. | W, P |
| INFRASTRUKTURA KOMUNIKACYJNA | | | |
| 4 7. | Spływy zanieczyszczeń komunikacyjnych z drogi wojewódzkiej nr 163 odcinek Czaplinek - Połczyn Zdrój (jez. Małe) oraz drogi powiatowej 1965Z łączącej drogę wojewódzką prowadzącą do Złocieńca z miejscowością Cieszyno (jez. Morzysław) | Utrzymanie właściwego stanu ekologicznego wód jezior. Utrzymanie dobrego stanu technicznego urządzeń oczyszczających spływy z dróg (wody spływające z dróg oczyszczane są za pomocą separatorów). | W, P |
| EKSPLOATACJA SUROWCÓW MINERALNYCH | | | |
| 4 | Lokalizowanie w parku oraz poza jego granicą kopalni kruszyw, powodujących zmiany w | Nie lokalizowanie tego typu inwestycji w parku i jego otulinie. | W, Z, P |

| | | | |
|-------------------------------------|---|--|---------|
| 8. | stosunkach wodnych także w zlewniach na terenie Drawskiego Parku Krajobrazowego. | | |
| ZAGOSPODAROWANIE TURYSTYCZNE | | | |
| 4 9. | Turystyka kajakowa, penetrowanie brzegów wód przez turystów, zanieczyszczenie odpadami bytowymi (brzegi Drawy i jezior zwłaszcza jeziora Drawsko). | Przeciwdziałanie: Aktywizacja i edukacja do proekologicznych postaw turystów. Regularne uprzątnięcie odpadów z istniejących miejsc biwakowania na brzegach wód. | W, I |
| 5 0. | Wydeptywanie roślinności strefy brzegowej (jez. Czarnówek, jez. Dłusko) | Przeciwdziałanie: Kanalizacja ruchu na wyznaczonej ścieżce edukacyjnej przy jez. Czarnówek. Ograniczenie rozdeptywania brzegu jeziora poprzez budowę kładki przy ścieżce edukacyjnej w południowej części jeziora Czarnówek. | W, I |
| 5 1. | Turystyka i czynne wykorzystanie brzegów jezior do tworzenia dzikich plaż, zwiększenie podatności jezior na odsłonięcie brzegów poprzez samodzielne wykaszanie roślinności i niszczenie naturalnych barier ochronnych. Użytkowanie rekreacyjne jezior szczególnie jez. Siecino, jez. Żerdno, jez. Krosino, jez. Kaleńskie, jez. Łęka. | Przeciwdziałanie: Ograniczenie wydawania zgód na budowę pomostów i plaż w miejscach występowania szuwarów oraz wzdłuż brzegów poza terenem już zainwestowanym. Przy wydawaniu zgód na budowę pomostów każdorazowo należy wziąć pod uwagę aspekty przyrodnicze DPK i skumulowany wpływ działania na tle istniejących podobnych i takich samych oddziaływań na wody DPK. Działania edukacyjne ukierunkowane na podniesienie świadomości ekologicznej użytkowników jezior i przestrzeganie obowiązujących zakazów dotyczących użytkowania łodzi motorowych. Kontrola przestrzegania obowiązujących przepisów prawa w zakresie ochrony roślinności wodnej. Wycinanie roślin z wód lub brzegu jest szczególnym korzystaniem z wód, o którym mowa w art. 34 pkt 8 ustawy z dnia 20 lipca 2017 r. Prawo wodne (tekst jedn.: Dz. U. z 2021 r. poz. 2233, z późn. zm.), zatem wymaga uzyskania pozwolenia wodnoprawnego, niezależnie od tego, czy ta wycinka jest związana z wykonaniem pomostu czy też wynika z innych potrzeb. | W, I |
| 5 2. | Presje wędkarskie (jezioro Długie, Głębokie, Kapka, Małe, Sikory) | Przeciwdziałanie: Ograniczenie liczby stanowisk wędkarskich, wprowadzenie lub utrzymanie zakazu stosowania przynęt spożywczych. | W, I |
| 5 3. | Niszczenie stanowisk poryblina jeziornego i lobelii jeziornej w jez. Kapka. | Przeciwdziałanie: edukacja ekologiczna. | W, I |
| 5 4. | Wzrost ruchu pojazdów po drogach leśnych i lasach szczególnie w okolicach jezior Wilczkowo, Krosino i Siecino (samochody osobowe, samochody terenowe, quady, motory). | Przeciwdziałanie: Kontrola przestrzegania zakazu wjazdu do lasów. | W, I |
| 5 5. | Zagrożenie pożarowe związane ze stanowiskami biwakowymi zlokalizowanymi wzdłuż brzegu jeziora (Nadl. Czaplinek: 162a, 163a) | Przeciwdziałanie: Coroczne kontrole stanu palenisk w miejscach wyznaczonych do biwakowania. | W, I |
| 5 6. | Wzrost ruchu turystycznego na terenie parku skutkujący zwiększoną antropopresją na cały | Przeciwdziałanie: Odpowiednia organizacja ruchu turystycznego uwzględniająca potrzeby ochrony przyrody. | W, Z, P |

| | | | |
|---|--|---|---------|
| | obszar parku, a szczególnie na ekosystemy wodne. | Oznakowanie wytyczonych tras turystycznych. Oznakowanie dojazdu do istniejących miejsc wykorzystywanych do kąpieli i kąpielisk. Budowa barier przeciwwjazdowych. Kanalizacja ruchu turystycznego oraz tworzenie atrakcji turystycznych w miejscach oddalonych od najcenniejszych lęgów ptaków. Nie wyznaczanie nowych szlaków turystycznych, kontrole straży leśnej i policji miejsc obszaru parku oraz edukacja społeczeństwa. | |
| 5 7. | Motorowe sporty wodne zagrażające populacjom ptaków wodno-błotnych. | Przeciwdziałanie: egzekwowanie zakazu używania łodzi motorowych i innego sprzętu motorowego na otwartych zbiornikach wodnych. | W, P |
| ELEMENTY INFRASTRUKTURY UTRUDNIAJĄCE MIGRACJĘ ROŚLIN, ZWIERZĄT I GRZYBÓW | | | |
| 5 8. | Bariery migracyjne w pobliżu zbiorników stanowiących siedliska płazów, szczególnie stanowiska nr: 8 (gm. Połczyn-Zdrój obr. Brusno dz. ew. 35), 11 (gm. Połczyn-Zdrój obr. 007 Połczyn-Zdrój dz. ew. 3/5), 18 (Nadl. Czaplnek 121g), 28 (gm. Czaplnek obr. Rzepowo dz. ew. 263), 31 (gm. Złoceniec obr. Nowe Worowo dz. ew. 323), 33 (gm. Czaplnek obr. Czarne Wielkie dz. ew. 306/5), 50 (gm. Czaplnek obr. Kołomąt dz. ew. 137/3), 53 (gm. Czaplnek obr. Sikory dz. ew. 92/1), 56 (gm. Złoceniec obr. Cieszyno dz. ew. 157/2), 57 (gm. Złoceniec obr. Cieszyno dz. ew. 155/2). | Przeciwdziałanie: Ustawienie znaków „Uwaga płazy” na drogach przebiegających w sąsiedztwie znanych stanowisk płazów. | W, I |
| 5 9. | Fragmentacja obszarów kompleksów leśnych w związku z lokalizacją nowej infrastruktury technicznej, np. dróg, powodujących fragmentację siedlisk oraz zmniejszenie ich atrakcyjności dla gatunków o większym stopniu płochliwości, np. ptaki drapieżne. | Nie lokalizowanie nowych inwestycji, związanych z trwałą wycinką lasu i odlesieniem gruntu. | W, P |
| 6 0. | Projekt budowy obwodnicy Złocieńca w ciągu drogi krajowej nr 20. Planowane są 4 warianty obwodnicy. Największe zagrożenie dla ekosystemów parku stwarza wariant nr 4 na odcinku ok. 1 km przecinających teren parku i odcinkiem długości ponad 4 km teren otuliny. Trasa odcina niewielkie fragmenty lasów i przebiega w miejscach występowania stanowisk chronionych gatunków roślin (<i>Climacium dendroides</i> , <i>Lathyrus palustris</i> , <i>Lycopodium annotinum</i> , <i>Menyanthes trifoliata</i> , | Zrealizowanie projektu budowy obwodnicy wg wariantów 1 lub 3. W przypadku wyboru wariantów 2 lub 4 podjęcie działań minimalizujących potencjalne, negatywne oddziaływania na teren parku. | W, Z, P |

| | | | |
|-----------------------------|--|---|---------|
| | <p><i>Nowelia curvifolia</i>, <i>Orhtotrichum patens</i>, <i>Orthotrichum pulchellum</i>, <i>Polytrichum commune</i>, <i>Sphagnum fimbriatum</i>, <i>Sphagnum palustre</i>, <i>Ulota bruchii</i>, <i>Ulota crispa</i>). Wariant 4 przebiegać ma w pobliżu jeziora Dłusko stanowiącego siedlisko przyrodnicze 3150, którego stan może pogorszyć się na skutek zakłóceń stosunków wodnych. Zmiany hydrologiczne mogą dotyczyć także położonego w odległości ok. 2 km od planowanej drogi rezerwatowego jeziora Czarnówek, stanowiącego siedlisko 3110.</p> | | |
| POZOSTAŁE ZAGROŻENIA | | | |
| 6 1. | <p>Ekspansja obcych geograficznie gatunków roślin i zwierząt: rdestowiec sachaliński <i>Reynoutria sachalinensis</i> (gm. Połczyn-Zdrój obr. Brusno dz. ew. 37), rdestowiec japoński <i>Reynoutria japonica</i> (N-ctwo Czaplunek oddz. 349d), barszcz Mantegazziego <i>Heracleum mantegazzianum</i> (N-ctwo Czaplunek oddz. 850a, N-ctwo Połczyn oddz. 828g), niecierpek gruczołowaty <i>Impatiens glandulifera</i> (gm. Czaplunek obr. Stare Drawsko dz. ew. 147).</p> | <p>Zwalczanie obcych gatunków inwazyjnych zgodnie z Rozporządzeniem Parlamentu Europejskiego i Rady (UE) nr 1143/2014 z 22 października 2014 r. w sprawie działań zapobiegawczych i zaradczych w odniesieniu do wprowadzania i rozprzestrzeniania inwazyjnych gatunków obcych (Dz. Urz. UE, L317/35 z 4.11.2014 r.) oraz Rozporządzeniem Ministra Środowiska z dnia 9 września 2011 r. w sprawie listy roślin i zwierząt gatunków obcych, które w przypadku uwolnienia do środowiska przyrodniczego mogą zagrozić gatunkom rodzimym lub siedliskom przyrodniczym (Dz. U. z 2011 r. Nr 210 poz. 1260).</p> | W, Z, I |
| 6 2. | <p>Ekspansja moczarki kanadyjskiej <i>Elodea canadensis</i> (jez. Żerdno, jez. Kaleńskie, jez. Łęka, Jezioro Rzepowskie, Głębokie)</p> | <p>Przeciwdziałanie: Analiza możliwości zwalczania moczarki i podjęcie działań zgodnie z jej wynikami.</p> | W, I |
| 6 3. | <p>Ekspansja gatunków obcych w leśnych siedliskach przyrodniczych. Niecierpek drobnokwiatowy <i>Impatiens parviflora</i> odnotowany w płatach siedlisk 91E0 (Nadl. Czaplunek oddz.: 15a, 162Aa (nad jez. Drawsko), 167a, 191g), 91F0 (Nadl. Połczyn oddz.: 744c), 9130 (Nadl. Czaplunek oddz.: 19d, 71b, 167Ba, 167Ah, 167a, Nadl. Świerczyna oddz.: 10b), 9160 (Nadl. Połczyn oddz.: 622c, 699g, 740m, Nadl. Świdwin oddz.: 512f), 9190 (Nadl. Złoceniec oddz.: 238j). Czeremchy amerykańska <i>Padus serotina</i> odnotowana w płatach siedliska 91E0 (Nadl. Czaplunek 191g, 917g) oraz 91F0 (Nadl. Połczyn 744c).</p> | <p>Brak możliwości zapobiegania zagrożeniu.</p> | W, I |

| | | | |
|---------|--|--|---------|
| 6 4. | Okresowe spadki poziomu wody na stanowiskach płazów stanowiska płazów nr 2 (Nadl. Czaplnek 100Bh), 64 (Nadl. Połczyn 628f), 65 (gm. Połczyn-Zdrój obr. Gaworkowo 63/8). | Przeciwdziałanie: Kontrolowanie poziomu i jakości wody na poszczególnych stanowiskach, w razie potrzeby zaprojektowanie systemu małej retencji i oczyszczania, pogłębienie poprzez usunięcie zewnętrznej warstwy humusu z jednoczesnym usunięciem części roślinności, szczególnie trzciny | W, I |
| 6 5. | Eutrofizacja, zarastanie i sezonowe zanikanie zbiorników, w których bytują płazy na stanowiskach nr 11 (gm. Połczyn-Zdrój obr. 007 Połczyn-Zdrój dz. ew. 3/5), 12 (gm. Złocieniec obr. Smołdzięcino dz. ew. 49/1), 14 (Nadl. Czaplnek 136Bd), 15 (gm. Złocieniec Cieszyno dz. ew. 111/4), 16 (gm. Złocieniec obr. Cieszyno dz. ew. 111/4), 17 (gm. Złocieniec obr. Cieszyno dz. ew. 157/2), 23 (Nadl. Czaplnek 125j), 68 (Nadl. Czaplnek 133a). | Przeciwdziałanie: Pogłębienie poprzez usunięcie zewnętrznej warstwy humusu z jednoczesnym usunięciem części roślinności, szczególnie trzciny | W, I |
| 6 6. | Przesuszenie płatów olsu jesionowego, Nadleśnictwo Połczyn oddz.: 824g, 859h, 896m, 913g, 917g | Brak możliwości przeciwdziałania zagrożeniu – przyczyna jest prawdopodobnie deficyt opadów i susze atmosferyczne. 896m - przesuszenie jest wynikiem przegrodzenia cieku wodnego tamą bobrową, w ocenie autorów jest to proces naturalny, któremu nie należy przeciwdziałać. | W, I |
| 6 7. | Przesuszenie siedlisk bagiennych powodujące pogorszenie stanu siedliska przyrodniczego 91D0 (Nadl. Złocieniec 191m, 239c, Nadl. Połczyn: 646d, 739h, 763a, 836d, Nadl. Czaplnek: 96g, 125k, rezerwat przyrody Zielone Bagna). | Poprawa warunków wodnych wybranych torfowisk. | W, Z, I |
| 6 8. | Przesuszenie torfowisk powodujące wkraczanie roślinności drzewiastej w płatach siedlisk przyrodniczych 7110, 7120 i 7140 oraz degenerację i zanik chronionych gatunków roślin m.in. licznych gatunków mchów torfowców, bagniczki pływającej <i>Cladopodiella fluitans</i> , próchniczka błotnego <i>Aulacomnium palustre</i> , błotniszka wełnistego <i>Helodium blandowii</i> , natorfka nagiego <i>Odontoschizma denudatum</i> , natorfka torfowcowego <i>Odontoschizma sphagni</i> , płonnika pospolitego <i>Polytrichum commune</i> , płonnika cienkiego <i>Polytrichum strictum</i> , skorpionowca brunatnego <i>Scorpidium scorpioides</i> , rosiczki pośredniej <i>Drosera intermedia</i> , rosiczki długolistnej <i>Drosera anglica</i> , rosiczki okrągłolistnej <i>Drosera</i> | Przeciwdziałanie: Nie udrażnianie dawnych melioracji odprowadzających wodę z terenów podmokłych; Czynna ochrona wybranych torfowisk: ·poprawa warunków wodnych wybranych torfowisk; ·usuwanie nalotów gatunków drzewiastych (brzoza omszona, sosna zwyczajna, wierzba szara i in.) z wybranych torfowisk. | W, I |

| | | | |
|---------|---|---|------|
| | <p><i>rotundifolia</i>, bażyny czarnej <i>Empetrum nigrum</i>, bagnicy torfowej <i>Scheuchzeria palustris</i>, bagna zwyczajnego <i>Ledum palustre</i> (Nadl. Czaplinek oddz.: 27d, 32b, 33c, 35d, 37h,g, 38j, 43d,f, 50d,f, 51a, 51b, 54d, 96g, 100g, 125b, 128k, 130c, 133h, 133i, 151g, 163h, 165i, 176a, 192g, 193m, 195k, 196i, 205f, 274d, 314j, 874l, 892a, 912g, 927c,d,f,i 933d, 939a, 939f, 940i; Nadl. Złocieniec 138d, 139c, 164j, 189b, 190b, 191i, h, m, 193g, 211f, 212d, 216g, 218k, 234d, 239c, 250j; Nadl. Potczyn 646d,g, 731b, 736h, 763a,d,h 764i, 779i, 788b, 788i, 788j, 810g, 817g, 822f, 836d, 837c, 860c, 861g, 862d, 917g; Nadl. Świdwin 516c, Nadl. Świerczyna 6c, 24g, 25g, 26a,i,k, 27g,k,m, 28c, 29d, 37h, 38b,c, 39m, 40c, 41c, 50c,g, 52o, 59i,m, 115g, 130d, 131a, 220i, 246b; gm. Czaplinek obr. Kołomąt dz. ewid. 6/20; gm. Czaplinek obr. Piaseczno dz. ewid. 455; gm. Złocieniec obr. Cieszyno dz. ewid. 482, 484; rezerwat Przyrody „Zielone Bagna”.</p> | | |
| 6 9. | Konkurencja. Zagrożenie dla stanowiska widłozęba zielonego <i>Dicranum viride</i> w Rezerwacie Przyrody „Przełom rzeki Dębnicy” | Ekspansja gatunków plagiotropowych (głównie <i>Hypnum cupressiforme</i>) i wypieranie widłozęba zielonego jest procesem naturalnym. Brak sposobów przeciwdziałania. | W, I |
| 7 0. | Usuwanie drzew zasiedlonych przez chronione gatunki owadów saproksylicznych – pachnicę dębową i kozioroga dębosza (Nadl. Czaplinek oddz. 108w, gm. Złocieniec obr. Chlebowo dz. ew. 2/1, gm. Czaplinek obr. Piasecznik dz. ew. 459). | Ochrona drzew zasiedlonych przez owady. Żery kozioroga (dz. ew. 2/1) znajdują się na drzewie stanowiącym pomnik przyrody, którego ochrona zabezpiecza stanowisko. | W, P |
| 7 1. | Antagonizm awifauny ze zwierzętami domowymi - presja drapieżnicza wychodzących i bezdomnych kotów domowych. Obszar występowania: cały obszar parku, zwłaszcza lasy w sąsiedztwie zabudowy mieszkaniowej i rekreacyjnej. | Edukacja mieszkańców i wczasowiczów (promowanie trzymania kotów niewychodzących). | W, P |
| 7 2. | Remonty budynków stanowiących schronienie nietoperzy: Karlika większego w gm. Czaplinek obr. Sikory dz. ewid. 156/2, Karlika małego w gm. Złocieniec obr. Cieszyno dz. ew. 126/1, Karlika małego w gm. Czaplinek obr. | Przeciwdziałanie: Edukacja właścicieli i użytkowników nieruchomości stanowiących schronienia nietoperzy w zakresie wartości przyrodniczej nietoperzy, jak również w zakresie odpowiedzialności karnej w przypadku niszczenia osobników i siedlisk gatunków objętych ochroną. Kontrole występowania kolonii nietoperzy w budynkach przeznaczonych do remontu i termomodernizacji | W, P |

| | | | |
|---------|--|--|------|
| | Czarne Wielkie dz. ew. 70, karlika malutkiego gm. Czaplinek obr. Kluczewo dz. ew. 202. Termomodernizacje budynków zagrażające potencjalnym koloniom nietoperzy. | | |
| 7 3. | Niszczenie i brak troski o obiekty zabytkowe, miejsca historyczne, w tym cmentarze, kapliczki, mogiły miejsca pamięci narodowej. | Przeciwdziałanie: Zwiększenie nadzoru Wojewódzkiego Konserwatora Zabytków oraz skuteczna egzekucja prawna dbania o obiekty zabytkowe. Identyfikacja i oznaczenie miejsc historycznych. Zwiększenie nadzoru przez służby Wojewódzkiego Konserwatora Zabytków, a także społecznych opiekunów zabytków. Podnoszenie świadomości społeczeństwa w zakresie ochrony zabytków, poprzez m.in. działania popularyzatorskie i edukację szkolną. | W, P |
| 7 4. | Wycinka przydrożnych alei drzew stwarzająca zagrożenie dla kolonii borowca wielkiego zlokalizowanej w gm. Czaplinek obr. Czarne Wielkie dz. ewid. 57/1, kolonii karlika malutkiego w gm. Złocieniec obr. Śmidzięcino dz. ewid. 37 | Przeciwdziałanie: Poinformowanie zarządców dróg o znanych stanowiskach nietoperzy na drzewach przydrożnych oraz o obowiązującym na terenie parku zakazie niszczenia zadrzewień. Konsultowanie prac pielęgnacyjnych w zadrzewieniach przydrożnych z Zespołem Parków Krajobrazowych Województwa Zachodniopomorskiego. | W, P |
| 7 5. | Chirurgia drzewna, usuwanie drzew przydrożnych. Zagrożenie dla stanowisk: <i>Frullania dilatata</i> miedzik płaski gm. Połczyn Zdrój obr. Toporzyk dz. ewid. 86; szurpek porosty <i>Orthotrichum lyellii</i> (gm. Złocieniec obr. Gronowo dz. ewid. 470, gm. Połczyn Zdrój obr. Gaworkowo dz. ewid. 9, gm. Czaplinek obr. Głęboć dz. ewid. 4), szurpek śliczny <i>Orthotrichum pulchellum</i> (gm. Czaplinek, obr. Prosino dz. ewid. 126); szurpek pręgowany <i>Orthotrichum striatum</i> (gm. Połczyn Zdrój obr. Toporzyk dz. ewid. 86), pędzliczek brodawkowaty <i>Syntrichia papillosa</i> (gm. Czaplinek obr. Kluczewo dz. ewid. 126), pędzliczek gładkowłostkowy <i>Syntrichia laevipila</i> (gm. Czaplinek obr. Piaseczno dz. ewid. 3), pędzliczek zielonawy <i>Syntrichia virescens</i> (Gm. Czaplinek obr. Głęboć dz. ewid. 4, obr. Piaseczno dz. ewid. 3, obr. Siemczyno dz. ewid. 280/1, 285, obr. Sikory dz. ewid. 75/2, Gm. Połczyn Zdrój obr. Toporzyk dz. ewid. 66, 86, Gm. Złocieniec obr. Nowe Worowo dz. ewid. 309/1) | Przeciwdziałanie: Poinformowanie zarządców dróg o znanych stanowiskach cennych epifitów w zadrzewieniach przydrożnych oraz o obowiązującym na terenie parku zakazie niszczenia zadrzewień. Konsultowanie prac pielęgnacyjnych w zadrzewieniach przydrożnych z Zespołem Parków Krajobrazowych Województwa Zachodniopomorskiego. | W, P |

Rozdział 4. Uzupełnienie form ochrony pożądaných z punktu widzenia realizacji celów parku krajobrazowego

§ 4. 1. W celu ochrony cennych ekosystemów proponuje się utworzenie następujących użytków ekologicznych:

- 1) Oddz. 27d Nadleśnictwa Czaplinek – obszar proponowanego użytku ekologicznego obejmuje żywe torfowisko wysokie (siedlisko przyrodnicze 7110) ze zbiorowiskami *Sphagno recurvi-Eriophoretum vaginati*, *Ledo-Sphagnetum*, *Caricetum limosae* oraz dwa naturalne dystroficzne zbiorniki wodne (siedlisko przyrodnicze 3160). Na torfowisku znajdują się liczne stanowiska rzadkich i chronionych gatunków roślin naczyniowych: *Ledum palustre*, *Scheuchzeria palustris*, *Drosera rotundifolia*, *Carex limosa*, *Andromeda polifolia* i mszaków: *Aulacomnium palustre*, *Odontoschisma fluitans*, *Fuscocephaloziopsis macrostachya*, *Polytrichum strictum*, *Sphagnum cuspidatum*, *S. angustifolium*, *S. fallax*, *S. palustre*;
- 2) Oddz. 192g, 193b Nadleśnictwa Czaplinek – obszar proponowanego użytku ekologicznego obejmuje torfowisko z płatem boru bagiennego stanowiącego siedlisko przyrodnicze 91D0, płatami siedlisk przyrodniczych 7140, 7120 oraz naturalnym dystroficznym zbiornikiem wodnym stanowiącym siedlisko 3160. Na torfowisku znajdują się liczne stanowiska rzadkich i chronionych gatunków roślin naczyniowych: *Drosera rotundifolia*, *Andromeda polifolia*, *Scheuchzeria palustris*, *Ledum palustre*, *Empetrum nigrum*, *Menyanthes trifoliata* i mszaków: *Aulacomnium palustre*, *Polytrichum commune*, *P. strictum*, *Sphagnum angustifolium*, *S. fallax*, *S. magellanicum*, *S. obtusum*;
- 3) Oddz. 195k, 196i Nadleśnictwa Czaplinek – obszar proponowanego użytku ekologicznego obejmuje płat żywego torfowiska wysokiego stanowiącego siedlisko przyrodnicze 7110 z naturalnym dystroficznym zbiornikiem wodnym (siedlisko przyrodnicze 3160) oraz z licznymi stanowiskami rzadkich i chronionych gatunków roślin naczyniowych: *Drosera rotundifolia*, *Scheuchzeria palustris*, *Ledum palustre*, *Andromeda polifolia*, *Carex limosa* i mszaków: *Aulacomnium palustre*, *Odontoschisma fluitans*, *Polytrichum strictum*, *Sphagnum angustifolium*, *S. fallax*, *S. fuscum*, *S. magellanicum*, *S. rubellum*;
- 4) Oddz. 133h,i Nadleśnictwa Czaplinek – obszar obejmuje torfowiska wysokie i przejściowe z siedliskami przyrodniczymi 7120 i 7140 oraz z licznymi stanowiskami rzadkich i chronionych gatunków roślin naczyniowych: *Andromeda polifolia*, *Rhynchospora alba*, *Drosera rotundifolia*, *Ledum palustre*, *Scheuchzeria palustris* i mszaków;
- 5) Odd. 121g Nadleśnictwa Czaplinek – śródpolny zbiornik wodny z miejscami lęgowymi ptaków wodnych m. in. mewy siwej, rybitwy rzecznej i śmieszki.
- 6) Oddz. 193g Nadleśnictwa Złocieniec – proponowany użytek ekologiczny obejmuje płat torfowiska przejściowego (siedlisko przyrodnicze 7140) i zdegradowanego torfowiska wysokiego (siedlisko przyrodnicze 7120) ze zbiorowiskami: *Sphagno-Caricetum rostratae*, *Sphagno-Juncetum effusi*, *Sphagno-Rhynchosporium albae*. W obszarze odnotowano stanowiska rzadkich i chronionych gatunków roślin naczyniowych: *Scheuchzeria palustris*, *Drosera rotundifolia*, *Utricularia minor* i mszaków: *Aulacomnium palustre*, *Calliergonella cuspidata*, *Climacium dendroides*, *Dicranum polysetum*, *Helodium blandowii*, *Odontoschisma fluitans*, *Polytrichum strictum*, *Sphagnum cuspidatum*, *S. fallax*, *S. fimbriatum*, *S. girgensohnii*, *S. riparium*, *S. squarrosum*.

2. Proponuje się powiększenie Rezerwatu Przyrody „Jezioro Czarnówek”. Aktualnie rezerwat obejmuje sam akwen jeziora lobeliowego, bez jego zlewni bezpośredniej. W celu ochrony jeziora proponuje się włączenie w granice rezerwatu zlewni bezpośredniej jeziora wraz z trzema nieckami torfowisk. Na torfowiskach zidentyfikowano płaty siedliska przyrodniczego 91D0 reprezentowane przez fitocenozy *Vaccinio uliginosi-Pinetum* i *Vaccinio uliginosi-Betuletum pubescentis* z licznymi stanowiskami roślin chronionych m.in.: *Andromeda polifolia*; *Drosera rotundifolia*, *Lycopodium annotinum* i *Ledum palustre*. Proponuje się włączenie do rezerwatu pododdziałów Nadleśnictwa Złocieniec: 191m, 192d,f, 211c,d,f,i, 212b,d oraz fragmentów pododdziałów: 193d, 212a zgodnie z załączoną mapą.

3. Lokalizację proponowanych form ochrony przyrody przedstawia mapa stanowiąca załącznik 1B do uchwały.

Rozdział 5.

Sposoby korzystania z obszarów parku krajobrazowego udostępnianych dla celów naukowych, edukacyjnych, turystycznych, rekreacyjnych, amatorskiego połowu ryb i dla innych form gospodarowania

§ 5. 1. Zasady udostępniania parku dla celów naukowych:

- 1) Do celów naukowych udostępniony jest cały obszar parku, w porozumieniu z właściwym zarządcą lub właścicielem terenu, z wyłączeniem form ochrony przyrody wymagających osobnych zezwoleń;
- 2) Korzystanie z obszaru Parku dla celów naukowych jest podporządkowane realizacji celów, dla których Park został utworzony i wymaga dostosowania prowadzonych badań do rodzaju i stopnia odporności elementów środowiska przyrodniczego i kulturowego na degradację;
- 3) W tym zakresie konieczne jest współdziałanie instytucji naukowych i osób prowadzących badania naukowe z Dyrektorem Zespołu Parków Krajobrazowych Województwa Zachodniopomorskiego;
- 4) Raporty badawcze zawierające omówienie uzyskanych wyników badań oraz wnioski końcowe i rekomendacje, za zgodą autorów oraz instytucji zlecającej powinny być udostępniane Dyrektorowi ZPKWZ, z zachowaniem i poszanowaniem praw autorskich wynikających z przepisów odrębnych.

2. Zasady udostępniania parku dla celów edukacyjnych:

- 1) Do celów edukacyjnych udostępniony jest teren całego parku w porozumieniu z właściwym zarządcą lub właścicielem terenu, z wyłączeniem form ochrony przyrody wymagających osobnych zezwoleń;
- 2) Najkorzystniejsze warunki do prowadzenia edukacji stwarzają ścieżki edukacyjne, umożliwiające samodzielne bądź z przewodnikiem – edukatorem zdobywanie wiedzy o środowisku przyrodniczym i walorach kulturowych obszaru parku;
- 3) W działalność edukacyjną czynnie włączają się zarówno pracownicy ZPKWZ jak i pracownicy nadleśnictw, na terenie których funkcjonuje Drawski Park Krajobrazowych;
- 4) Udostępnienie Parku dla celów edukacyjnych jest podporządkowane realizacji celów, dla których Park został utworzony oraz wymaga dostosowania programu działań do rodzaju i stopnia odporności elementów środowiska przyrodniczego i kulturowego na degradację;
- 5) Zakres działań edukacyjnych, bazujących na zasobach przyrodniczo-kulturowo-krajobrazowych Parku, niewymagających od uczestników edukacji zgody Dyrektora ZPKWZ obejmuje:
 - a) Zwiedzanie ścieżek dydaktycznych, punktów i przystanków edukacyjnych, realizowane na obszarze całego Parku;
 - b) Uczestniczenie w różnych formach edukacji ekologicznej (np. lekcje w placówkach opiekuńczo-wychowawczych, oświatowych i innych, spotkania edukacyjne poza szkołą, konkursy, akcje edukacyjne, wystawy, zajęcia terenowe i wycieczki z przewodnikiem, prowadzonych przez pracowników ZPKWZ lub pracowników nadleśnictw na terenie, których zlokalizowany jest Park;
 - c) Świadczenie usług przewodnickich w zakresie uprawiania turystyki przyrodniczej i kulturowej;
 - d) Organizowanie zajęć kameralnych (w tym laboratoryjnych, audiowizualnych) związanych z edukacją przyrodniczą, uczestniczenie w działaniach mających na celu podnoszenie świadomości w zakresie ochrony przyrody i środowiska, w tym szkoleniach, akcjach edukacyjnych, warsztatach dla lokalnej społeczności i turystów.

3. Zasady udostępniania parku dla celów turystycznych, rekreacyjnych i amatorskiego połowu ryb:

- 1) Organizowanie imprez masowych na terenie DPK wymaga uzyskania pisemnej zgody Dyrektora Zespołu Parków Krajobrazowych Województwa Zachodniopomorskiego;

- 2) Turystyka piesza i rowerowa może odbywać się na terenie całego parku po wyznaczonych szlakach turystycznych oraz ścieżkach edukacyjnych oraz poza wyznaczonymi szlakami z wyłączeniem obszarów objętych zakazami wprowadzonymi odrębnymi przepisami;
- 3) Turystyka konna może odbywać się na wyznaczonych szlakach konnych oraz innych obszarach po uzgodnieniu z zarządcą lub właścicielem terenu z wyłączeniem rezerwatów przyrody i obszarów objętych zakazami wprowadzonymi odrębnymi przepisami;
- 4) Turystyka samochodowa i motorowa może być prowadzona tylko po drogach publicznych; nie dopuszcza się możliwości organizowania rajdów motorowych i samochodowych;
- 5) Utrzymuje się przebieg istniejących szlaków turystyki pieszej, rowerowej i ścieżek dydaktycznych oraz zaleca się monitorowanie oraz ewentualną renowację towarzyszących im elementów infrastruktury rekreacyjnej przez właścicieli urządzeń;
- 6) Dopuszcza się korektę przebiegu istniejących szlaków turystycznych i ścieżek dydaktycznych, w szczególności tam, gdzie wymaga tego ograniczanie negatywnego wpływu ruchu turystycznego na środowisko;
- 7) Używanie łodzi motorowych i innego sprzętu motorowego na otwartych zbiornikach wodnych dopuszczone jest tylko w wyznaczonych strefach na jeziorach Drawsko i Siecino (wg załącznika 3a Uchwały nr XXXVII/499/14 Sejmiku Województwa Zachodniopomorskiego z dnia 24 czerwca 2014 r. w sprawie Drawskiego Parku Krajobrazowego (Dz. Urz. Woj. Zach. z 2014 r. poz. 2919);
- 8) Amatorski połów ryb dozwolony jest z pomostów lub łodzi po uzyskaniu zgody właściciela lub zarządcy akwenu;
- 9) Na terenie parku zaleca się następujące postępowanie związane z turystyką i rekreacją we współpracy z zarządcami terenu i administracją lokalną, zgodnie z kompetencjami organów:
 - a) Oznakowanie istniejących szlaków turystycznych;
 - b) Bieżąca konserwacja istniejącego oznakowania szlaków turystycznych;
 - c) Kontrola legalności pomostów wędkarskich na zbiornikach wodnych parku;
 - d) Egzekwowanie zakazu wprowadzania gatunków inwazyjnych do ekosystemów, oraz zakazu stosowania jako przynęty ryb pochodzących z innego łowiska;
 - e) Kontrole przestrzegania zakazu wjazdu do lasów;
 - f) Kontrole stanu palenisk w miejscach biwakowych.

Rozdział 6.

Zakres prac związanych z ochroną przyrody i kształtowaniem krajobrazu

§ 6. Zakres prac związanych z ochroną przyrody

1. Poprawa parametrów jakościowych i ilościowych wód powierzchniowych i podziemnych oraz ekosystemów wodnych na obszarze całego Parku poprzez:

- 1) Ochronę i odtwarzanie naturalnych procesów hydromorfologicznych w korycie rzek, wprowadzenie modyfikacji renaturyzujących w ramach prac utrzymaniowych lub zaniechanie prac utrzymaniowych w miejscach wyznaczonych do kształtowania przez naturalne procesy;
- 2) Zachowanie lub przywracanie naturalnego charakteru cieków przepływających przez Park, niedopuszczalne jest przerywanie ciągłości ekologicznej cieków.
- 3) Wspieranie i podejmowanie działań mających na celu przechwycenie migrujących substancji biogennych z wodami gruntowymi i powierzchniowymi, w tym w szczególności tworzenie pasów roślinności buforowej (bariery biogeochemiczne) wzdłuż koryt cieków i rowów melioracyjnych.
- 4) Odstąpienie od modyfikowania istniejących stosunków wodnych, z wyłączeniem działań służących ochronie przyrody, przy założeniu obowiązku każdorazowego poddania ich szczegółowej ocenie pod kątem wpływu na środowisko, w tym cele ochrony Parku i obszarów Natura 2000.
- 5) Poprawa warunków wodnych i siedliskowych w obrębie strefy brzegowej jezior poprzez kształtowanie nowych i ochronę istniejących stref buforowych w pasie minimum 15 m od linii brzegowej jezior w postaci pasów ziołorośli, zakrzewień i zadrzewień. Zaniechanie lub ograniczenie usuwania drzew i krzewów porastających dno oraz brzegi śródlądowych wód powierzchniowych; W przypadku usuwania drzew i krzewów porastających dno oraz brzegi Drawy – wycinka drzew dopuszczona jest jedynie na takich odcinkach Drawy, gdzie zadrzewienia stwarzałyby rzeczywiste zagrożenie i ryzyko powodziowe, zagrożenie uszkodzenia urządzeń wodnych (w tym budowli regulacyjnych). Preferowane jest prowadzenie wycinki (pod warunkiem stwierdzenia jej konieczności) w sposób naprzemienny lub po jednej stronie koryta, tak by część została w stanie naturalnym, tworząc refugium dla zwierząt, zacienienie lustra wody. Nie należy usuwać drzew na brzegach wklęsłych, ponieważ stabilizują one skarpy i zabezpieczają przed erozją. Nie należy także usuwać drzew biocenotycznych, ze względu na największe walory przyrodnicze (siedliska ptaków, bezkręgowców).
- 6) Uporządkowanie i poprawa infrastruktury związanej z gospodarką ściekową na obszarach gmin.
- 7) Analiza możliwych zrzutów zanieczyszczeń – presji na elementy fizykochemiczne na terenie zlewni Parku.
- 8) Dokładne przeanalizowanie konieczności wykonywania prac utrzymaniowych; podczas planowania należy wziąć pod uwagę potencjalne skutki; w razie wykonywania stosować zasady Dobrych Praktyk Utrzymania Rzek i działania kompensujące;

2. Ochrona gatunków roślin, grzybów i zwierząt dziko występujących oraz ich siedlisk:

- 1) Zwalczanie obcych gatunków inwazyjnych zgodnie z Ustawą z dnia 11 sierpnia 2021 r. o gatunkach obcych (Dz.U. 2021 poz. 1718) oraz Rozporządzeniem Ministra Środowiska z dnia 9 września 2011 r. w sprawie listy roślin i zwierząt gatunków obcych, które w przypadku uwolnienia do środowiska przyrodniczego mogą zagrozić gatunkom rodzimym lub siedliskom przyrodniczym (Dz. U. z 2011 r. Nr 210 poz. 1260); działanie realizowane we współpracy z zarządcami gruntów i samorządami;
- 2) Prześwietlenie fragmentów zbiorników stanowiących siedliska płazów, które uległy zbyt dużemu zacienieniu poprzez usunięcie gałęzi i drzew, zwłaszcza od strony południowej; działanie realizowane we współpracy z zarządcami gruntów;
- 3) Nielokalizowanie ferm nerek amerykańskich w granicach Parku i otuliny. W przypadku lokalizowania ferm poza granicami Parku i otuliny, ale w granicach zlewni, które znajdują się na terenie Parku i otuliny, należy każdorazowo ocenić wpływ inwestycji na cele ochrony i zasoby przyrodnicze Parku. Dotyczy zlewni Bliskiej Strugi, Dębnicy do Brusnej z jez. Dębno, Dębnicy od

Brusnej do ujścia, Dopływu z jez. Wilczkowo, Drawy do wypływu z jez. Krosino, Drawy od jez. Krosino do Wilżnicy, Kokny, Piławy do Zb. Nadarzyckiego, Wąsowy, Wogry, bezodpływowej zlewni Jeziora Kaleńskiego.

- 4) W przypadku stwierdzenia norki amerykańskiej w środowisku naturalnym Parku, podejmować działania zmierzające do usunięcia norki z naturalnych ekosystemów. Odłowy norki amerykańskiej we współpracy z nadleśnictwami i kołami łowieckimi.

§ 7. Zakres prac związanych z kształtowaniem krajobrazu

1. Zachowanie unikatowych form ukształtowania terenu, w szczególności rynien jeziornych, niecek wytopiskowych;
2. Zachowanie specyfiki jednostek osadniczych i sieci dróg, lokalnej tradycji architektonicznej oraz dziedzictwa kultury materialnej i niematerialnej;
3. Ochrona krajobrazu otwartego, w szczególności przedpoli, punktów i osi widokowych przed zabudową i zalesieniem.

Rozdział 7. Działania ochronne

§ 8. 1. Określa się następujące działania ochronne dla parku krajobrazowego:

| Nr | Nazwa działania | Sposób i zakres wykonania | Lokalizacja |
|----|--|--|--|
| 1. | Modyfikacja i ograniczenie prac utrzymaniowych na ciekach w granicach parku. | Wykonywanie prac utrzymaniowych tylko po uprzedniej weryfikacji ich zasadności w kluczowych miejscach, odcinkowo, z zachowaniem działań minimalizujących dla bytujących w nich siedlisk, w miejscach zagrożonych brakiem zachowania ciągłości morfologicznej, zgodnie z dobrymi praktykami utrzymania rzek. Tam gdzie to możliwe na rzekach głównych i dopływach zaniechanie prac utrzymaniowych, co w dłuższej perspektywie czasu doprowadzi do samoczynnej renaturyzacji cieków. | Zlewnie rzek: Piława, Drawa, Miedznik, Dębica, Wogra. |
| 2. | Wykonanie ekspertyzy dotyczącej bilansu wodnego oraz obniżania poziomu wody w jeziorach parku. | Wykonanie bilansu wodnego z uwzględnieniem presji na stan ilościowy wód powierzchniowych Drawskiego Parku Krajobrazowego z uwzględnieniem: zagospodarowania zlewni (w tym uszczelnienia lub przekierowania wód), istniejących poborów i zrzutów wód, zmian klimatycznych. Weryfikacja wielkości zasobów dyspozycyjnych wód podziemnych i powierzchniowych. | Cały obszar parku. |
| 3. | Wykonanie ekspertyzy przyczyn obniżania poziomu wody w jeziorach parku. | Wykonanie ekspertyzy przyczyn obniżania poziomu wody w jeziorach i w miarę możliwości podjęcie stosownych działań zapobiegających bądź ograniczających ten proces (podpiętrzanie jezior, likwidacja urządzeń melioracyjnych). | Jeziora: Żerdno, Wilczkowo, Krosino, Kaleńskie, Łęka, Piasecznik Mały, Czarnówek, Leśniówek. |
| 4. | Ochrona cieków naturalnych zgodnie z Dobrymi Praktykami Utrzymania Rzek oraz Zasadami Krajowego Programu Renaturyzacji Wód Powierzchniowych. | Wszystkie działania na ciekach naturalnych, z uwzględnieniem zasad pozostałych działań ochronnych dla poszczególnych cieków i ich zlewni, należy przeprowadzać zgodnie z Dobrymi Praktykami Utrzymania Rzek oraz Zasadami Krajowego Programu Renaturyzacji Wód Powierzchniowych. | Cały obszar parku. |
| 5. | Projekt i budowa progu piętrzącego na wypływie z jeziora Dłusko. | Opracowanie i wdrożenie projektu możliwości spowolnienia odpływu ze zlewni jez. Dłusko poprzez budowę progu piętrzącego na wypływie z jeziora Dłusko w kierunku jez. Kleszczno. | Wypływ z jez. Dłusko w kierunku jez. Kleszczno. |
| 6. | Badanie stanu siedliska przyrodniczego w jez. Leśniówek. | Wykonanie pełnego badania zgodnie z metodyką Państwowego Monitoringu Środowiska z rozszerzonym badaniem wskaźników pomocniczych. | Jezioro Leśniówek. |
| 7. | Inwentaryzacja ramienic i badanie podstawowych parametrów fizyko-chemicznych w Jez. Żerdno. | Pełna inwentaryzacja rozmieszczenia i składu gatunkowego ramienic oraz badanie podstawowych parametrów fizyko-chemicznych w jez. Żerdno. | Jezioro Żerdno. |
| 8. | Badanie stanu jezior lobeliowych Krzemno i Ciemiak. | Wykonanie pełnego badania zgodnie z metodyką Państwowego Monitoringu Środowiska w jeziorach Krzemno i Ciemiak. W zależności od wyników badań podjęcie niezbędnych działań ochronnych. | Jeziora Krzemno i Ciemiak. |
| 9. | Ekspertyza dotycząca możliwości | Analiza możliwości zwalczania moczarki i podjęcie działań zgodnie z jej | Jeziora: Żerdno, Kaleńskie, Łęka, |

| | | | |
|----|---|---|---|
| | zwalczania moczarki kanadyjskiej. | wynikami. | Rzepowskie, Głębokie. |
| 10 | Kontrola legalności pomostów wędkarskich na jeziorach parku. | Kontrola legalności pomostów wędkarskich. Działanie realizowane we współpracy z właścicielami i zarządcami gruntów oraz organami właściwymi do wydawania zezwoleń/wyrażających sprzeciw na budowę tych obiektów. | Jeziora parku, szczególnie jez. Piasecznik Wielki, Siecino, Kłokowskie i Sikory. |
| 11 | Inwentaryzacja zrzutów zanieczyszczeń – źródeł presji na elementy fizykochemiczne. | Inwentaryzacja zrzutów zanieczyszczeń – źródeł presji na elementy fizykochemiczne. W przypadku stwierdzenia – działania mające na celu redukcję dopływu zanieczyszczeń (likwidacja zrzutów, poprawa skuteczności oczyszczania, spowalnianie dopływu, kontrola pozwoleń wodnoprawnych, sankcje). | Zlewnie rzek Rakoń, Dębnicy wraz z Brusną, Wogry, zlewnia jeziora Drawsko. |
| 12 | Inwentaryzacja małych obiektów hydrotechnicznych (jazy, zastawki, bystrza, progi). | Inwentaryzacja małych obiektów hydrotechnicznych (jazy, zastawki, bystrza, progi), analiza możliwości ich wykorzystania w ramach retencji korytowej w zlewniach leśnych (w zlewni Piławy, górnej Drawy, Dębnicy, Bliskiej Strugi, Wogry) i rolniczych (Miedzniak, Rakoń, Drawa) i ich ewentualnej modernizacji. Wykorzystanie naturalnych kamiennych/drewnianych materiałów do budowy progów piętrzących wodę, czy niewielkich grobli, hamujących odpływ wody, który w czasie niedoborów lub niżówek pozwoli na zachowanie przepływów nienaruszalnych, a w czasie wyżówek na zwiększanie retencji wód gruntowych. Działanie wskazane we współpracy PGW Wody Polskie. | Zlewnie leśne Piławy, górnej Drawy, Dębnicy, Bliskiej Strugi, Wogry; zlewnie rolnicze rzek: Miedzniak, Rakoń i Drawa. |
| 13 | Ocena przydatności obiektów hydrotechnicznych stanowiących przegrody poprzeczne cieków. | Ocena przydatności obiektów hydrotechnicznych stanowiących przegrody poprzeczne cieków – stanu technicznego, funkcjonalności, wyposażenia w przepławkę – w razie konieczności udrażnianie przegród poprzecznych lub likwidacja zbędnych obiektów niepełniących żadnych funkcji – działanie techniczne zgodne z katalogiem działań renaturyzacyjnych dla rzek. Zaleca się rozbiórkę niepotrzebnych (niesprawnych lub niezdatnych) budowli będących barierami dla migrujących zwierząt, które nie mogą być wykorzystane do realizowania zadań retencji. Analiza możliwości przebudowy budowli piętrzących w zakresie zapewniającym ciągłość biologiczną i spełnienie celów środowiskowych – Stopień wodny na Drawie, 4 zastawki na rz. Miedzniak, 2 zastawki na rz. Rakoń. Działanie wskazane we współpracy PGW Wody Polskie. | Cieki w obszarze parku. |
| 14 | Mikroretencja leśna, analiza potrzeby przechwytywania spływu w drobnych oczkach, zabudowa linii spływu. | Sporządzenie ekspertyzy i wdrożenie działań dotyczących mikroretencji leśnej w postaci drobnych oczek przechwytyjących spływ, retencji korytowa na małych ciekach leśnych. Działania techniczne opóźniające odpływ ze zlewni w postaci tworzenia bystrzy i progów z naturalnych materiałów. | Zlewnie leśne i rolno-leśne: górna Drawa, Dopływ z jeziora Wilczkowo, Wogra, Bliska Struga, Piława. |
| 15 | Renaturyzacja w zlewni rzek Wogry i Miedzniak. | Renaturyzacja w zlewni rzek Wogry i Miedzniak, ograniczenie i modyfikacje renaturyzacyjne prac utrzymaniowych, działania zgodnie z katalogiem Krajowego Programu Renaturyzacji Wód Powierzchniowych (KPRWP) i zaplanowanymi przez PGW Wody Polskie zadaniami restytucyjnymi rzeki. | Zlewnie rzek Wogry i Miedzniak. |

| | | | |
|----|--|--|--|
| 16 | Projekt drewnianej kładki na odcinku ścieżki edukacyjnej przy brzegu jeziora Czarnówek. | Opracowanie i realizacja projektu drewnianej kładki umożliwiającej poruszanie się bez wyrządzania szkód w roślinności brzegowej na odcinku ścieżki edukacyjnej przy brzegu jeziora Czarnówek; działanie realizowane we współpracy z RDOŚ. | Ścieżka edukacyjna w rezerwacie przyrody „Jezioro Czarnówek”. |
| 17 | Eliminacja obcych gatunków ichtiofauny w zbiornikach wodnych. | Niezarybianie zbiorników wodnych i cieków Parku obcymi gatunkami ryb. Stopniowa eliminacja obcych inwazyjnych i nieinwazyjnych gatunków ryb ze zbiorników wodnych i cieków Parku. | Zbiorniki wodne na terenie parku. |
| 18 | Ochrona zróżnicowania zespołów ryb. | Kształtowanie zespołów ryb właściwych dla typów rybackich jezior. | Zbiorniki wodne na terenie parku. |
| 19 | Stosowanie stref buforowych w przypadku wykonywania cięć rębnych w drzewostanach w sąsiedztwie torfowisk, zbiorników wodnych, cieków i bagien. | Pozostawianie stref buforowych o szerokości około 30 m w przypadku wykonywania cięć rębnych w drzewostanach poza obszarem Natura 2000 Jeziora Czaplinskie PLH320039 w sąsiedztwie torfowisk, zbiorników wodnych, cieków o szerokości od 2 m i bagien tworzących oddzielne wydzielenia taksacyjne, z dopuszczeniem stosowania rębni złożonych z długim okresem odnowienia. W obszarze Natura 2000 Jeziora Czaplinskie PLH320039 stosowanie stref buforowych zgodnie z obowiązującymi zapisami planu zadań ochronnych. | Tereny leśne w całym obszarze parku. |
| 20 | Ochrona walorów krajobrazowych parku. | Ochrona wnętrza, punktów i ciągów widokowych poprzez ograniczenie lokalizacji obiektów budowlanych oraz zalesień. Ograniczenie lokalizacji elementów dysharmonizujących krajobraz, degradujących walory widokowe Parku. | Cały obszar parku. |
| 21 | Ochrona ekosystemów parku przed negatywnymi skutkami wielkotowarowej hodowli zwierząt. | Dążenie do nielokalizowania na terenie otuliny parku ferm zwierząt hodowlanych. | Cały obszar parku. |
| 22 | Stosowania właściwych składów gatunkowych odnowień w leśnych siedliskach przyrodniczych. | Podczas wykonywania odnowień w płatach siedlisk przyrodniczych stosowanie składów gatunkowych właściwych dla struktury drzewostanu danego siedliska przyrodniczego. | Tereny leśne w całym obszarze parku. |
| 23 | Przebudowa drzewostanów niezgodnych z siedliskiem. | Kontynuowanie stopniowej przebudowy drzewostanów mającej na celu unaturalnienie oraz dostosowanie składów gatunkowych do siedlisk i zbiorowisk roślinnych. | Obszary leśne parku – drzewostany sosnowe niezgodne z typem siedliskowym lasu. |
| 24 | Renaturyzacja zniekształconych zbiorowisk leśnych. | W ramach zabiegów gospodarczych wspieranie naturalnych procesów przyrodniczych zmierzających do spontanicznej renaturalizacji zniekształconych zbiorowisk leśnych, jednocześnie utrzymywanie wysokiego stopnia naturalności zbiorowisk niezniekształconych i kształtowanie zróżnicowanej struktury wiekowej i gatunkowej drzewostanów, zwłaszcza na żyznych siedliskach. | Tereny leśne w całym obszarze parku. |
| 25 | Ochrona drzew dziuplastych podczas zabiegów gospodarczych w lasach. | Ochrona drzew dziuplastych podczas cięć z wyjątkiem sytuacji zagrażających bezpieczeństwu ludzi lub mienia. | Tereny leśne w całym obszarze parku. |
| 26 | Pozostawianie kęp drzewostanów | Podczas cięć rębnych wyznaczanie kęp pozostawionych do naturalnego | Tereny leśne w całym obszarze parku. |

| | | | |
|----|--|---|--|
| . | podczas rębni. | rozpadu, szczególnie w miejscach występowania płatów siedlisk przyrodniczych i stanowisk roślin chronionych i zagrożonych. | |
| 27 | Ochrona chronionych i zagrożonych gatunków roślin w lasach. | Ochrona stanowisk roślin chronionych i zagrożonych podczas wykonywania zabiegów gospodarczych w lasach. | Tereny leśne w całym obszarze parku. |
| 28 | Niezalesianie nieleśnych siedlisk przyrodniczych. | Wyłączenie z zalesień nieleśnych siedlisk przyrodniczych: 6510, 7110, 7120, 7140, 7230. | Tereny leśne w całym obszarze parku. |
| 29 | Wyłączenie z użytkowania gospodarczego wybranych drzewostanów stanowiących siedliska przyrodnicze 91D0. | Pozostawienie bez działań gospodarczych wybranych drzewostanów stanowiących siedliska przyrodnicze 91D0. | Nadleśnictwo Czaplinek oddz. 34k, 163b, Nadleśnictwo Połczyn oddz. 646d, 739h, 754c, 764i, 779i, 786b, 822f, 836d, 861g, Nadleśnictwo Złocieniec oddz. 234d, 239k, Nadleśnictwo Świerczyna oddz. 25g, 26a, 37h, 38h, 38p, 39o, 39s, 41c, 52o. |
| 30 | Wyłączenie z użytkowania gospodarczego wybranych drzewostanów z siedliskami kwaśnych i żyznych buczyn oraz grądów. | Wyłączenie z użytkowania gospodarczego wybranych drzewostanów z siedliskami kwaśnych buczyn 9110, żyznych buczyn 9130 oraz grądów 9160 stanowiących jednocześnie siedliska łąkowe leśnych gatunków ptaków: | Nadleśnictwo Czaplinek oddz. 13b (siedlisko przyrodnicze 9110), 106a, 167a, 167d, 167Ah, 167Ba (siedlisko przyrodnicze 9130), Nadleśnictwo Świerczyna oddz. 38a (siedlisko przyrodnicze 9110), Nadleśnictwo Złocieniec oddz. 218n (siedlisko przyrodnicze 9110), Nadleśnictwo Połczyn oddz.: 740m (siedlisko przyrodnicze 9160). |
| 31 | Wykonanie i wdrożenie projektu możliwości poprawy uwodnienia torfowisk. | Wykonanie i wdrożenie projektu możliwości poprawy uwodnienia torfowisk stanowiących siedliska przyrodnicze 7110, 7120, 7140 oraz 91D0 np. poprzez zasypanie rowów bądź budowę pięterzeń na rowach odprowadzającym wodę z torfowisk. | Nadleśnictwo Czaplinek oddz.: 27d, 33c, 37h, 96g, 125b, 133h,i, 163h, 176a, 193m, 195k, 196i, 205f, 314j, 874l, 927d,f, 939f; Nadleśnictwo Połczyn oddz.: 646d, 763a, 788i, 822f, 836d; Nadleśnictwo Złocieniec oddz.: 191m. |
| 32 | Usuwanie roślinności drzewiastej zarastającej otwarte torfowiska z siedliskami przyrodniczymi 7110, 7120, 7140. | Usuwanie brzozy omszonej, sosny pospolitej, wierzb i innych roślin drzewiastych z ekosystemów torfowisk stanowiących siedliska przyrodnicze 7110, 7120 i 7140. Usunięte drzewa i krzewy wynieść poza misę torfowisk. Zabieg powtarzać w zależności od wyników monitoringu. W przypadku braku możliwości wykonania zabiegu stosowanie obrączkowania drzew. | Nadleśnictwo Czaplinek oddz.: 27d, 43d,f, 125b, 151g, 192g, 193m, 195k, 196i, 205f, 874l, 927d,f; 940i; Nadleśnictwo Połczyn oddz.: 731b, 788i; Nadleśnictwo Złocieniec oddz.: 138d, 139c, 190b, 193g, 239c. |
| 33 | Ochrona i tworzenie stref buforowych na gruntach rolnych wokół zbiorników wodnych. | Wdrażanie i zachowanie stref buforowych w postaci stref roślinności ziołoroślowej, drzewiastej lub krzewiastej na gruntach rolnych w strefie min. 15 m od linii brzegowych zbiorników wodnych jako dobrej praktyki rolniczej. | Grunty rolne w sąsiedztwie zbiorników wodnych w całym obszarze parku. |
| 34 | Ochrona miedz śródpolnych. | Dążenie do utrzymania miedz pomiędzy polami oraz roślinności zielonej, krzewiastej i drzewiastej wśród pól oraz wzdłuż dróg i rowów melioracyjnych. | Cały obszar parku. |
| 35 | Ochrona zadrzewień i zakrzewień. | Zachowanie istniejących i tworzenie nowych zadrzewień śródpolnych, przydrożnych i nadwodnych z wykorzystaniem rodzimych gatunków drzew i krzewów. | Cały obszar parku. |

| | | | |
|----|---|--|--|
| 36 | Ochrona nieużytków i mokradeł. | Utrzymanie nieużytków (mokradeł, śródpolnych zbiorników wodnych i in.) na gruntach rolnych, jako elementów bioróżnorodności i krajobrazu rolniczego. | Cały obszar parku. |
| 37 | Niestosowanie gnojowicy w sąsiedztwie jezior. | Unikanie stosowania gnojowicy w strefie brzegowej zbiorników wodnych. | Cały obszar parku. |
| 38 | Ekstensywne użytkowanie łąk. | Dążyć do utrzymywania lub inicjowania ekstensywnego gospodarowania łąkami trwałymi polegającym na regularnym użytkowaniu kośnym połączonym z uprzątnięciem siana, zróżnicowaniu terminu pokosu na sąsiadujących działkach, minimalizacji nawożenia oraz nie podsiewania wysokowydajnych gatunków i odmian traw. | Łąki w całym obszarze parku. |
| 39 | Ochrona przed zakładaniem wielkoobszarowych plantacji drzew szybko rosnących. | Unikanie tworzenia wielkoobszarowych plantacji drzew szybko rosnących. W przypadku lokalizacji tego typu upraw zakładanie pasów i enklaw gatunków rodzimych. | Cały obszar parku. |
| 40 | Użytkowanie kośne łąk stanowiących siedlisko przyrodnicze 6510. | Dążenie do koszenia płatów siedliska 6510 na wysokości 5 – 15 cm nad ziemią w terminie 15 VI – 30 IX, maksymalnie dwa razy w roku, nie rzadziej niż raz na rok, z pozostawieniem 5 – 10% nieskoszonej powierzchni (każdego roku w innym miejscu), usuwanie biomasy nie później niż 2 tygodnie po pokosie: | Gm. Połczyn-Zdrój, obr. Czarnkowie, dz. ewid.: 186, 370/7, obr. Gaworkowo, dz. ewid.: 6/51, 6/52, 6/55; obr. Międzyborze, dz. ewid.: 10/1; gm. gm. Czaplunek, obr. Siemczyno, dz. ewid.: 6/1 (oddz. 6f Nadl. Świerczyna), obr. Czarne Wielkie, dz. ewid.: 172/1, 183/1, 269/13, 269/14, 276/1, 280, 281/1, obr. Kluczewo, dz. ewid.: 124, 125, 126, 127, 129, 144, 175/7; gm. Złocieniec, obr. Siecino, dz. ewid.: 207/22, 207/23, 207/24, obr. Nowe Worowo, dz. ewid.: 330/8. |
| 41 | Ochrona drzew ze stanowiskami podlegających ochronie epifitów. | Poinformowanie zarządców dróg o znanych stanowiskach cennych gatunków epifitów na drzewach przydrożnych oraz obowiązującym na terenie parku zakazie niszczenia zadrzewień. Konsultowanie prac pielęgnacyjnych w zadrzewieniach przydrożnych z Zespołem Parków Krajobrazowych Województwa Zachodniopomorskiego; | Gm. Czaplunek obr. Głębocek dz. ewid. 4, obr. Prosino dz. ewid. 126, obr. Kluczewo dz. ewid. 126, obr. Piaseczno dz. ewid. 3, obr. Siemczyno dz. ewid. 280/1, 285, obr. Sikory dz. ewid. 75/2; gm. Połczyn Zdrój obr. Gaworkowo dz. ewid. 9, obr. Toporzyk dz. ewid. 66, 86; gm. Złocieniec obr. Nowe Worowo dz. ewid. 309/1, obr. Gronowo dz. ewid. 470. |
| 42 | Usuwanie inwazyjnych gatunków obcych. | Usuwanie stanowisk inwazyjnych gatunków obcych – rdestowca sachalińskiego <i>Reynoutria sachalinensis</i> , rdestowca japońskiego <i>Reynoutria japonica</i> , barszczu Mantegazziego <i>Heraclium mantegazzianum</i> , niecierpka gruczołowatego <i>Impatiens glandulifera</i> . Eliminacja wymienionych gatunków z terenu całego parku; działanie realizowane we współpracy z samorządami i właścicielami/zarządcami | Gm. Czaplunek obr. Stare Drawsko dz. ew. 147; gm. Połczyn-Zdrój obr. Brusno dz. ew. 37; Nadleśnictwo Czaplunek oddz. 349d, 850a; Nadleśnictwo Połczyn oddz. 828g. |

| | | | |
|----|--|--|---|
| | | gruntów. | |
| 43 | Kontrolowanie poziomu wody na wybranych stanowiskach płazów. | Kontrolowanie poziomu i jakości wody na poszczególnych stanowiskach, w razie potrzeby zaprojektowanie systemu małej retencji i oczyszczania, pogłębienie poprzez usunięcie zewnętrznej warstwy humusu z jednoczesnym usunięciem części roślinności, szczególnie trzciny. | Stanowiska płazów nr: 2 (Nadleśnictwo. Czaplinek 100Bh), 64 (Nadleśnictwo. Połczyn 628f), 65 (gm. Połczyn-Zdrój obr. Gaworkowo 63/8). |
| 44 | Tworzenie stref buforowych w strefie brzegowej zbiorników stanowiących siedliska płazów. | Obsadzanie strefy brzegowej zbiorników wodnych krzewami i drzewami w celu ochrony przed spływem biogenów z pól. Działanie prowadzone w porozumieniu z władającym gruntem. | Stanowiska płazów nr: 1, 4, 5 (gm. Czaplinek obr. Żerdno dz. ew. 22/2, 31/1, 54/4), 13 (gm. Złocieniec obr. Stare Worowo dz. ew. 34/4), 15 (gm. Złocieniec obr. Cieszyno dz. ew. 111/4), 19 (gm. Złocieniec obr. Stare Worowo dz. ew. 60/1), 29 (gm. Czaplinek obr. Rzepowo dz. ew. 263), 31 (gm. Złocieniec obr. Nowe Worowo dz. ew. 323), 33 (gm. Czaplinek obr. Czarne Wielkie dz. ew. 306/5), 34 (gm. Czaplinek obr. Czarne Wielkie dz. ew. 311/10), 36 (gm. Czaplinek obr. Żerdno dz. ew. 49), 37 (gm. Czaplinek obr. Żerdno dz. ew. 52/2), 40 (gm. Złocieniec obr. Śmidzięcino dz. ew. 33/4), 52 (gm. Czaplinek obr. Sikory dz. ew. 11/1), 54 (gm. Barwice obr. Polne dz. ew. 154), 56 (gm. Złocieniec obr. Cieszyno dz. ew. 157/2), 59 (gm. Złocieniec obr. Nowe Worowo dz. ew. 336/5), 63 (gm. Złocieniec obr. Warnięg dz. ew. 92), 70 (gm. Złocieniec obr. Śmidzięcino 38/18), stanowiska żółwia błotnego (zbiornik w okolicach Chlebowa). |
| 45 | Pogłębianie wybranych zbiorników stanowiących siedliska płazów. | Pogłębienie poprzez usunięcie zewnętrznej warstwy humusu z jednoczesnym usunięciem części roślinności, szczególnie trzciny. Działanie prowadzone w porozumieniu z władającym gruntem. | Stanowiska płazów nr: 11 (gm. Połczyn-Zdrój obr. 007 Połczyn-Zdrój dz. ew. 3/5), 12 (gm. Złocieniec obr. Smołdzięcino dz. ew. 49/1), 14 (Nadl. Czaplinek 136Bd), 15 (gm. Złocieniec Cieszyno dz. ew. 111/4), 16 (gm. Złocieniec obr. Cieszyno dz. ew. 111/4), 17 (gm. Złocieniec obr. Cieszyno dz. ew. 157/2), 23 (Nadl. Czaplinek 125j), 68 (Nadl. Czaplinek 133a). |
| 46 | Wykonanie znaków „Uwaga płazy”. | Wykonanie i ustawienie znaków „Uwaga płazy” przy drogach przebiegających w sąsiedztwie zbiorników wodnych będących potwierdzonymi stanowiskami płazów. | Stanowiska płazów nr: 8 (gm. Połczyn-Zdrój obr. Brusno dz. ew. 35), 11 (gm. Połczyn-Zdrój obr. 007 Połczyn-Zdrój dz. ew. 3/5), 18 (Nadl. Czaplinek 121g), 28 (gm. |

| | | | |
|----|---|---|--|
| | | | Czaplinek obr. Rzepowo dz. ew. 263), 31 (gm. Złocieniec obr. Nowe Worowo dz. ew. 323), 33 (gm. Czaplinek obr. Czarne Wielkie dz. ew. 306/5), 50 (gm. Czaplinek obr. Kołomąt dz. ew. 137/3), 53 (gm. Czaplinek obr. Sikory dz. ew. 92/1), 56 (gm. Złocieniec obr. Cieszyno dz. ew. 157/2), 57 (gm. Złocieniec obr. Cieszyno dz. ew. 155/2). |
| 47 | Inwentaryzacja populacji żółwia błotnego. | Przeprowadzenie badań terenowych poświęconych żółwiom błotnym, w celu określenia stanu populacji oraz ustalenia i podjęcia niezbędnych działań w celu ochrony czynnej gatunku i siedlisk jego występowania, zarówno wodnych, jak i lądowych. | Potencjalne siedliska występowania gatunku w całym obszarze parku, ze szczególnym uwzględnieniem zbiornika w okolicy Chlebowa. |
| 48 | Ochrona stanowisk pachnicy dębowej | Ochrona przed usunięciem drzew ze stanowiskami pachnicy dębowej: wierzb przydrożnych (gm. Czaplinek) oraz lipy na dawnym cmentarzu (Nadleśnictwo Czaplinek). Działanie realizowane we współpracy z właścicielami/zarządcami gruntów. | Gm. Czaplinek obr. Piasecznik dz. ew. 459; oddz. 108w Nadleśnictwo Czaplinek. |
| 49 | Kontrole występowania kolonii nietoperzy w budynkach przeznaczonych do remontu i termomodernizacji. | Kontrole wybranych budynków przeznaczonych do remontu lub termomodernizacji pod kątem występowania kolonii nietoperzy w przeprowadzone przez specjalistę hiropterologa. W przypadku stwierdzenia występowania nietoperzy podjęcie stosownych działań ochronnych. | Cały obszar parku. |
| 50 | Inwentaryzacja schronień zimowych nietoperzy. | Kontrole wyznaczonych podczas prac terenowych potencjalnych, antropogenicznych schronień pod kątem występowania nietoperzy. | Gm. Złocieniec obr. Śmidzięcino dz. ew. 40/23, 40/24; gm. Czaplinek obr. Czarne Wielkie dz. ew. 57/1; Nadleśnictwo Polczyn oddz. 632c,d,f, 633f. |
| 51 | Budowa platformy gniazdowej dla puchacza. | Budowa nadrzewnej platformy gniazdowej dla puchacza oraz w miarę możliwości wprowadzenie zakazu wstępu na obszar wyspy. | Wydrza Wyspa na Jeziorze Komorze. |
| 52 | Kanalizacja ruchu turystycznego. Budowa wieży widokowej. | Wykonanie i realizacja projektu wieży widokowej w celu kanalizacji ruchu turystycznego w rejonie Czaplinka. | Okolice Czaplinka. |
| 53 | Prowadzenie działań edukacyjnych z zakresu ochrony ekosystemów wodnych, walorów przyrodniczych, krajobrazowych i kulturowych parku. | 1. Prowadzenie edukacji społeczeństwa pod kątem ograniczenia zużycia wody бытовой we wszystkich gminach tworzących park. 2. Edukacja rolników w zakresie efektywnych i oszczędnych sposobów gospodarowania wodą. 3. Edukacja społeczeństwa – rolników w zakresie ograniczenia zanieczyszczeń wód związkami biogennymi pochodzącymi z rolnictwa oraz ograniczenia zanieczyszczenia pestycydami, wynikających ze: „Zbioru zaleceń dobrej praktyki rolniczej” dla ograniczenia zanieczyszczenia wód związkami azotu i fosforu, których źródłem jest działalność rolnicza, w tym w szczególności działania ograniczające migrację biogenów wraz ze splotem powierzchniowym. 4. Promocja działań wynikających z „Kodeksu doradczego dobrej praktyki | Cały obszar parku. |

| | | | |
|--|--|--|--|
| | | <p>rolniczej dotyczącej ograniczenia emisji amoniaku”. Informowanie o działaniach doradczych dla rolników, ukierunkowanych na doradztwo technologiczne, pomoc rolnikom w ubieganiu się o przyznanie pomocy finansowej ze środków pochodzących z funduszy UE lub innych instytucji krajowych i zagranicznych.</p> <p>5. Kształtowanie stref buforowych – w przypadku właścicieli gruntów przybrzeżnych działanie realizowane w formie zaleceń przekazywanych w ramach akcji edukacyjnych dot. realizacji Programu Azotanowego (Rozporządzenie Rady Ministrów z dnia 12 lutego 2020 r. w sprawie przyjęcia „Programu działań mających na celu zmniejszenie zanieczyszczenia wód azotanami pochodzącymi ze źródeł rolniczych oraz zapobieganie dalszemu zanieczyszczeniu”). Zachęcanie właścicieli gruntów rolnych sąsiadujących z jeziorami do utrzymywania/tworzenia stref buforowych.</p> <p>6. Działania edukacyjne w zakresie obowiązujących na terenie parku zakazów, w szczególności obowiązującego zakazu używania łodzi motorowych.</p> <p>7. Edukacja w zakresie właściwego zagospodarowania odpadów i utrzymywania porządku szczególne w strefach brzegowych jezior i rzeki Drawy. Działania edukacyjne np. w formie akcji sprzątania.</p> <p>8. Edukacja dotycząca retencji wód gruntowych na terenach rolnych leśnych i zurbanizowanych.</p> <p>9. Działania edukacyjne dotyczące wartości przyrodniczej i wrażliwości ekosystemów jezior lobeliowych.</p> <p>10. Edukacja rolników w zakresie obowiązującego na terenie parku zakazu niszczenia śródpolnych zadrzewień i zakrzewień.</p> <p>11. Promowanie rolnictwa ekologicznego.</p> <p>12. Działania edukacyjne w zakresie negatywnego oddziaływania gatunków inwazyjnych na ekosystemy parku.</p> <p>13. Edukacja w zakresie negatywnego wpływu kotów wychodzących na awifaunę.</p> <p>14. Edukacja społeczeństwa w zakresie ochrony krajobrazu kulturowego.</p> <p>15. Konserwacja istniejącej infrastruktury edukacyjnej (tablice informacyjne).</p> | |
|--|--|--|--|

2. Zobrazowanie działań ochronnych przedstawia załącznik nr 1C do uchwały.

Rozdział 8.

Zakres ustaleń do studiów uwarunkowań i kierunków zagospodarowania przestrzennego gmin, miejscowych planów zagospodarowania przestrzennego, planów zagospodarowania przestrzennego województw i uchwał krajobrazowych

§ 9. 1. Ustalenia do studiów uwarunkowań i kierunków zagospodarowania przestrzennego gmin, miejscowych planów zagospodarowania przestrzennego, planów zagospodarowania przestrzennego województw i uchwał krajobrazowych:

| Lp. | Ustalenia/Rekomendacje | Obszar działań ochronnych PK – Park Krajobrazowy O - otulina |
|-----|--|--|
| 1. | <p>Nie wyznaczać nowych terenów pod zabudowę z wyłączeniem terenów:</p> <ul style="list-style-type: none"> -przeznaczonych pod zabudowę i dopuszczających budowę nowych obiektów budowlanych w obowiązujących studiach uwarunkowań i kierunkach zagospodarowania przestrzennego i miejscowych planach zagospodarowania przestrzennego po uwzględnieniu zmian rekomendowanych w wierszu nr 2 niniejszej tabeli, -na których w dniu wejścia w życie uchwały funkcjonowały w obrocie prawnym ostateczne decyzje o warunkach zabudowy – do czasu wykonania na ich podstawie inwestycji w zakresie w jakim zostały jednoznacznie dopuszczone w tych decyzjach lub utraty mocy obowiązującej tych decyzji, -na których planuje się realizację inwestycji celu publicznego. | PK |
| 2. | <p>Rekomendowane działania w zakresie zmian w studiach uwarunkowań i kierunków zagospodarowania przestrzennego gmin oraz mpzp:</p> <p>Złocieniec</p> <ul style="list-style-type: none"> - sporządzenie SUIKZ w granicach obrębów Chlebowo, Cieminko, Gronowo, Nowe Worowo, Płocie, Siecino, Smółdzięcino, Szczycienko i Śmidzięcino znajdujących się w granicach nieistniejącej gminy Ostrowice. - weryfikacja potrzeby przeznaczenia nowych terenów pod zabudowę w oparciu o prognozy demograficzne, bilans terenów przeznaczonych pod zabudowę, możliwości finansowania przez gminę wykonania sieci komunikacyjnej i infrastruktury technicznej. Dotyczy to w szczególności terenów oznaczonych na rysunku obowiązującego SUIKZP <p>w granicach obrębu Warniłęg jako:</p> <p>SRT – potencjalne tereny rozwoju funkcji zabudowy rezydencjonalnej, usług turystyki i zabudowy letniskowej (do określenia w mpzp)</p> <p>RLT – potencjalne tereny rozwoju funkcji zabudowy rezydencjonalnej, rekreacyjnej i turystycznej (do określenia w mpzp)</p> <p>M3 – tereny ekstensywnej zabudowy rezydencjonalnej i rekreacji indywidualnej</p> <p>MR – wielofunkcyjna zabudowa wiejska o różnej intensywności w obrębie zwartych jednostek osadniczych</p> <p>UZ – usługi zdrowia</p> <p>w granicach obrębu Cieszyno jako:</p> <p>UT,RTL – usługi rekreacji, wypoczynku i turystyki</p> <p>SRT - potencjalne tereny rozwoju funkcji zabudowy rezydencjonalnej, usług turystyki i zabudowy letniskowej (do określenia w mpzp)</p> <p>M3 - tereny ekstensywnej zabudowy rezydencjonalnej i rekreacji indywidualnej</p> <p>6M1* - tereny zabudowy mieszkaniowej jednorodzinnej</p> <p>- aktualizacja rysunku i ustaleń SUIKZP (dokument uchwalono w 2002 roku czyli 20 lat temu)</p> <p>Czaplinek</p> | PK |

- weryfikacja potrzeby przeznaczenia nowych terenów pod zabudowę w oparciu o prognozy demograficzne, bilans terenów przeznaczonych pod zabudowę, możliwości finansowania przez gminę wykonania sieci komunikacyjnej i infrastruktury technicznej. Dotyczy to w szczególności terenów oznaczonych na rysunku obowiązującego SUIKZP

w granicach obrębu Siemczyno jako:

MNr, T, ML – tereny zabudowy, rezydencjalne, tereny usług turystyki, tereny zabudowy rekreacji indywidualnej – dotyczy to szczególnie południowo wschodniego brzegu jeziora Wilczkowo (stwierdzono tam fragment 91E0)

w granicach obrębu Kołomąt jako:

1MR, Ut - wielofunkcyjna zabudowa wiejska o różnej intensywności w obrębie zwartych jednostek osadniczych

w granicach obrębu Sikory jako:

MNr – tereny zabudowy rezydencjonalnej (we wcześniejszej wersji SUIKZP M2* - teren ekstensywnej zabudowy mieszkaniowej)

w granicy obrębu Żerdno jako:

UT, ML (we wcześniejszej wersji SUIKZP, 8 RTL)

MR (we wcześniejszej wersji SUIKZP 1MR*)

- ze względu na zwiększającą się presję turystyczną rekomenduje się sporządzenie mpzp w miejscowości Żerdno w bezpośrednim sąsiedztwie jeziora Żerdno.

w granicach obrębu Głęboćek jako:

- ze względu na zwiększającą się presję turystyczną rekomenduje się sporządzenie mpzp w obrębie Głęboćek w bezpośrednim sąsiedztwie jeziora Krosino (dotyczy działek o nr ewid 421/1 do 421/21), obecnie tereny rolne

w granicach obrębu Sulibórz jako:

w granicach obrębu Sulibórz w 2012 roku uchwalono mpzp „Ostoja Drahimska” o powierzchni ponad 665 ha, skonstruowanie wszystkich terenów przeznaczonych pod zabudowę w granicy mpzp zaspokoiłoby potrzeby całej gminy w zakresie uruchamiania nowych terenów pod zabudowę. Rekomenduje się dodanie do mpzp warunkowego uruchamiania terenów w granicach mpzp, tak by zabudowa nie była rozproszona, a koszty gminy w zakresie zapewnienia infrastruktury były zoptymalizowane.

w granicach obrębu Kluczewo jako:

UT – tereny usług turystyki

Barwice

- aktualizacja rysunku i ustaleń SUIKZP (pierwotny dokument uchwalono w 2002 roku czyli 20 lat)

- brak szczegółowych sugestii zmian, ustalenia obowiązującego SUIKZP zabezpieczają potrzeby ochrony DPK.

Borne Sulinowo

- aktualizacja rysunku i ustaleń SUIKZP (pierwotny dokument uchwalono w 2003 roku czyli 19 lat)

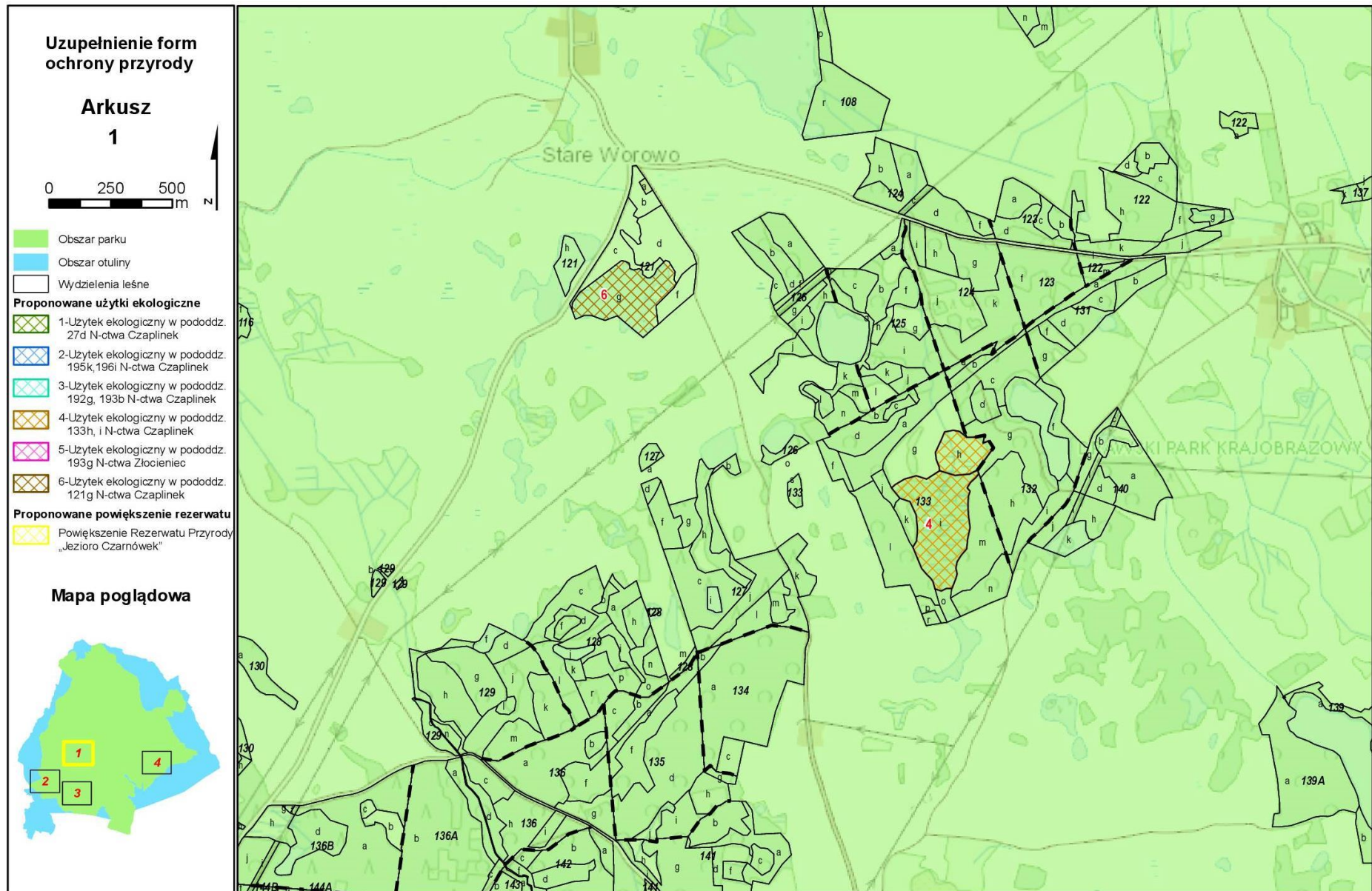
- cała powierzchnia DPK w granicach gminy Borne Sulinowo objęta jest ustalenia dwóch mpzp z 1996, plany zostały uchwalone 26 lat temu, czytelność ich rysunków i oznaczeń wymagałaby aktualizacji, niemniej ustalenia obowiązujących mpzp w dużej mierze zabezpieczają potrzeby ochrony DPK.

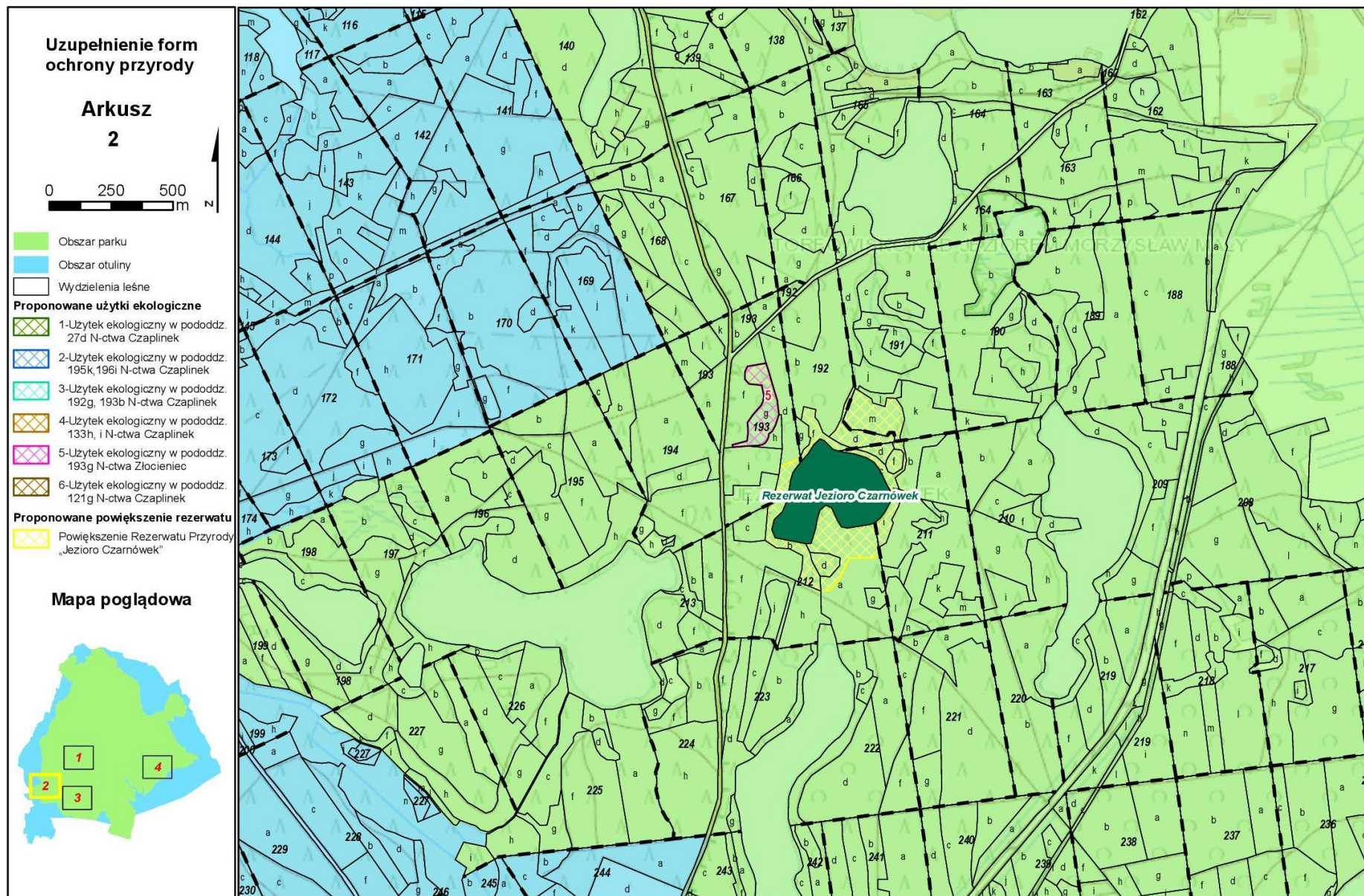
| | | |
|-----|--|------|
| | Połczyn Zdrój - ustalenia obowiązującego SUIKZP zabezpieczają potrzeby ochrony DPK | |
| 3. | Realizowanie nowych podziałów zgodnie z zasadą: średnia powierzchnia działki nie może być mniejsza niż 2000 m ² przy jednoczesnym zachowaniu minimalnej powierzchni wyznaczonej działki równej 1000 m ² . | PK |
| 4. | Przy zabudowie zagrodowej minimalna powierzchnia gospodarstwa rolnego musi wynosić 1 ha scalonego gruntu. | PK |
| 5. | Zachowanie minimum 70% powierzchni biologicznie czynnej na terenach wyznaczonych działek budowlanych, a na działkach rekreacyjnych - minimum 80%. | PK |
| 6. | Nie wprowadzanie wtórnych podziałów działek w ramach istniejących (zabudowy rekreacyjnej) za wyjątkiem wtórnych podziałów dla wydzielania działek pod infrastrukturę techniczną i drogową. | PK |
| 7. | Nie lokalizowanie obiektów budowlanych w pasie szerokości 100 m od linii brzegów rzek, jezior i innych zbiorników wodnych, z wyjątkiem urządzeń wodnych oraz obiektów służących prowadzeniu racjonalnej gospodarki rolnej, leśnej lub rybackiej. | PK |
| 8. | Nie zmieniać trwałych użytków zielonych (łąk) na grunty orne oraz cele inne niż nie rolnicze. | PK |
| 9. | Nie realizować na terenie Parku elektrowni wiatrowych i farm fotowoltaicznych z wyłączeniem mikroinstalacji (zdefiniowanych w ustawie z dnia 20 lutego 2015 r. o odnawialnych źródłach energii (Dz. U. z 2021 r. poz. 610 ze zm.)). | PK |
| 10. | Nie wznosić ogrodzeń o wysokości większej niż 1,70 m. | PK+O |
| 11. | Ustalanie linii zabudowy w odległości minimum 25 m od linii lasu, na nowych terenach wyznaczonych pod zabudowę. | PK+O |
| 12. | Nie stosować ogrodzeń w formie litych ogrodzeń. | PK+O |
| 13. | Nie zmieniać w sposób trwały konfiguracji terenu. | PK+O |

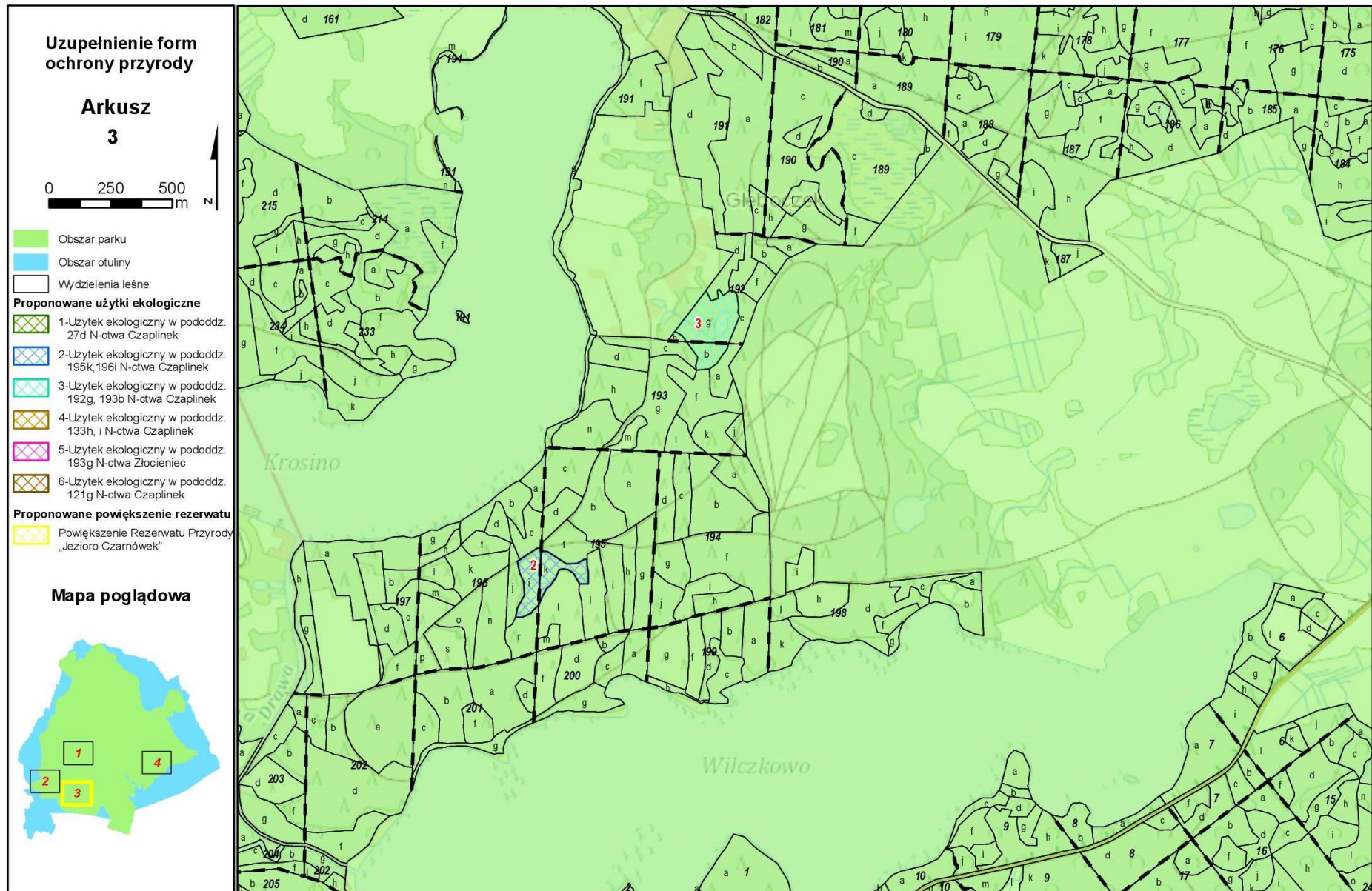
2. Mapa terenów chronionych przed zalesieniem, zabudową i zamianami na grunty orne stanowi załącznik 1D do uchwały.

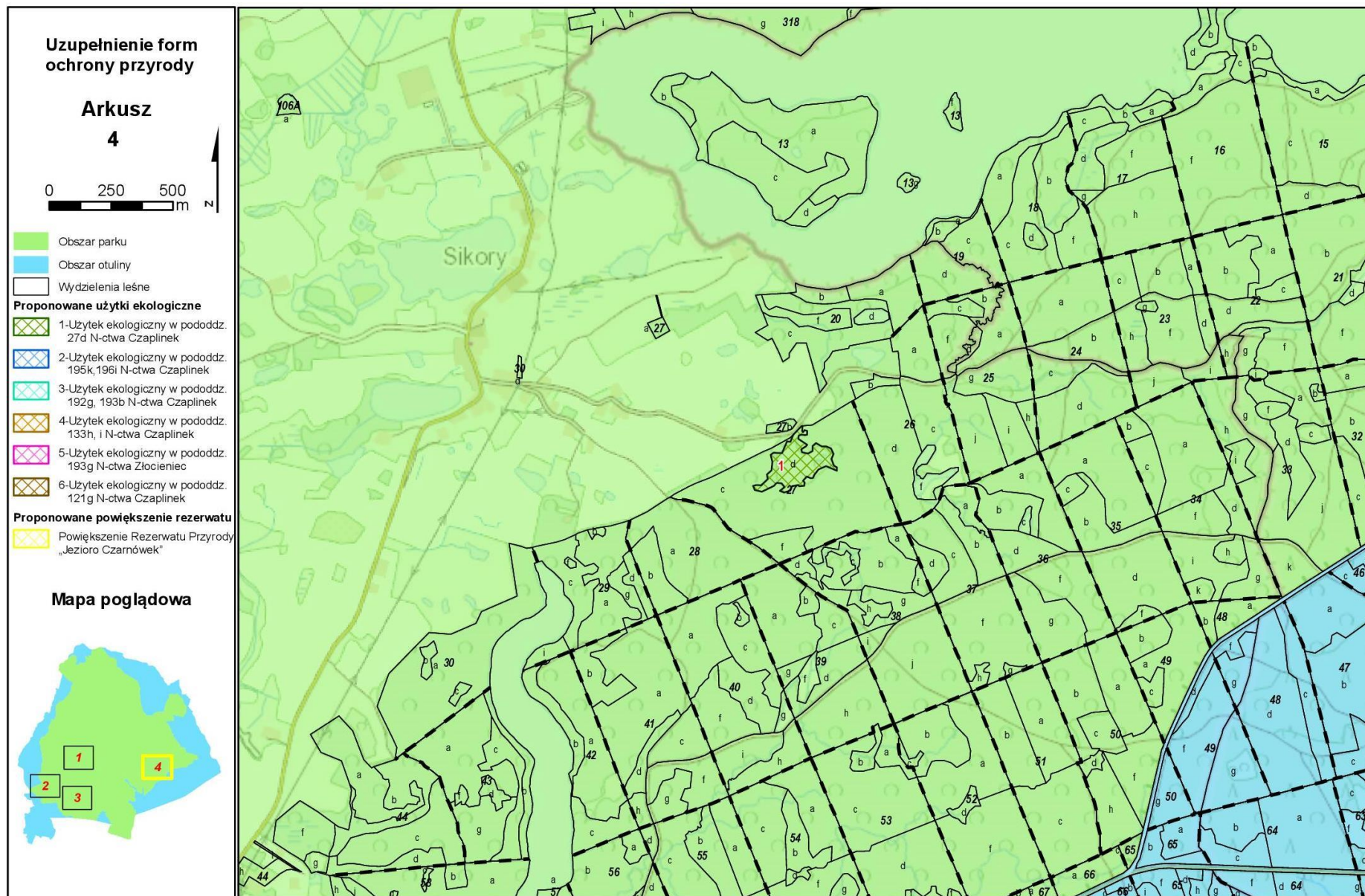
Załącznik nr 1B
do uchwały nr
Sejmiku Województwa Zachodniopomorskiego
z dnia

Mapa proponowanych form ochrony przyrody w Drawskim Parku Krajobrazowym



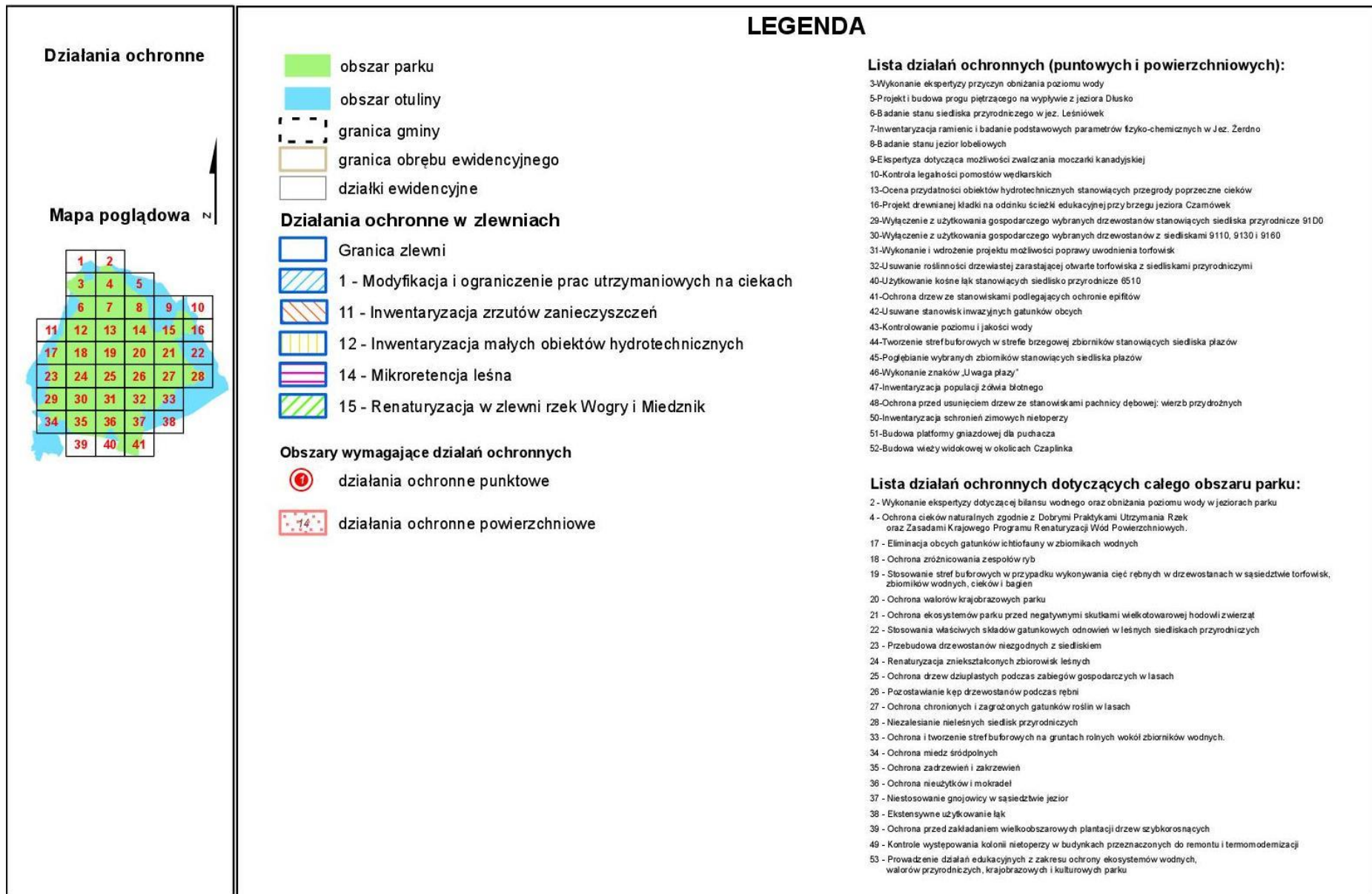


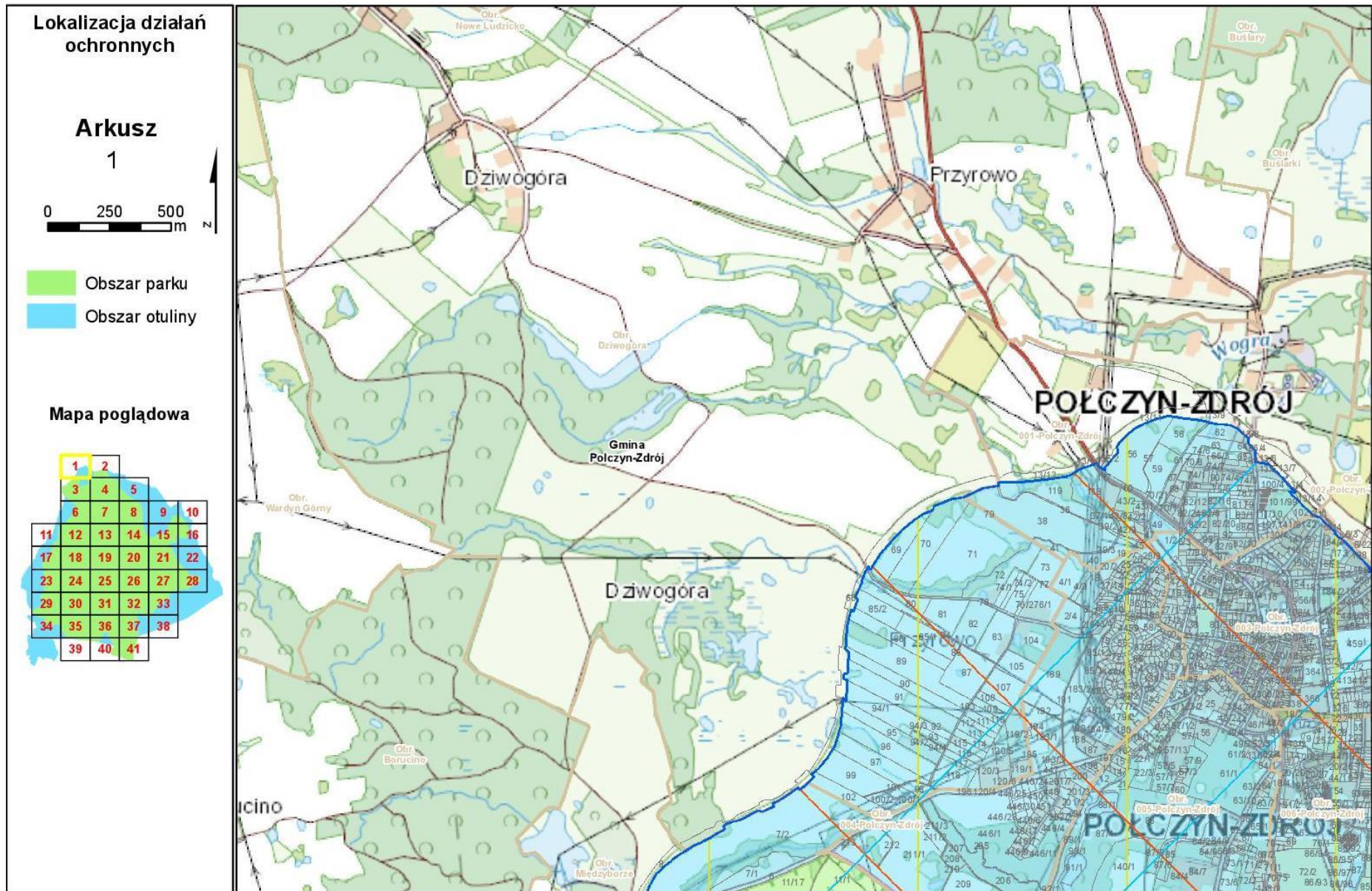


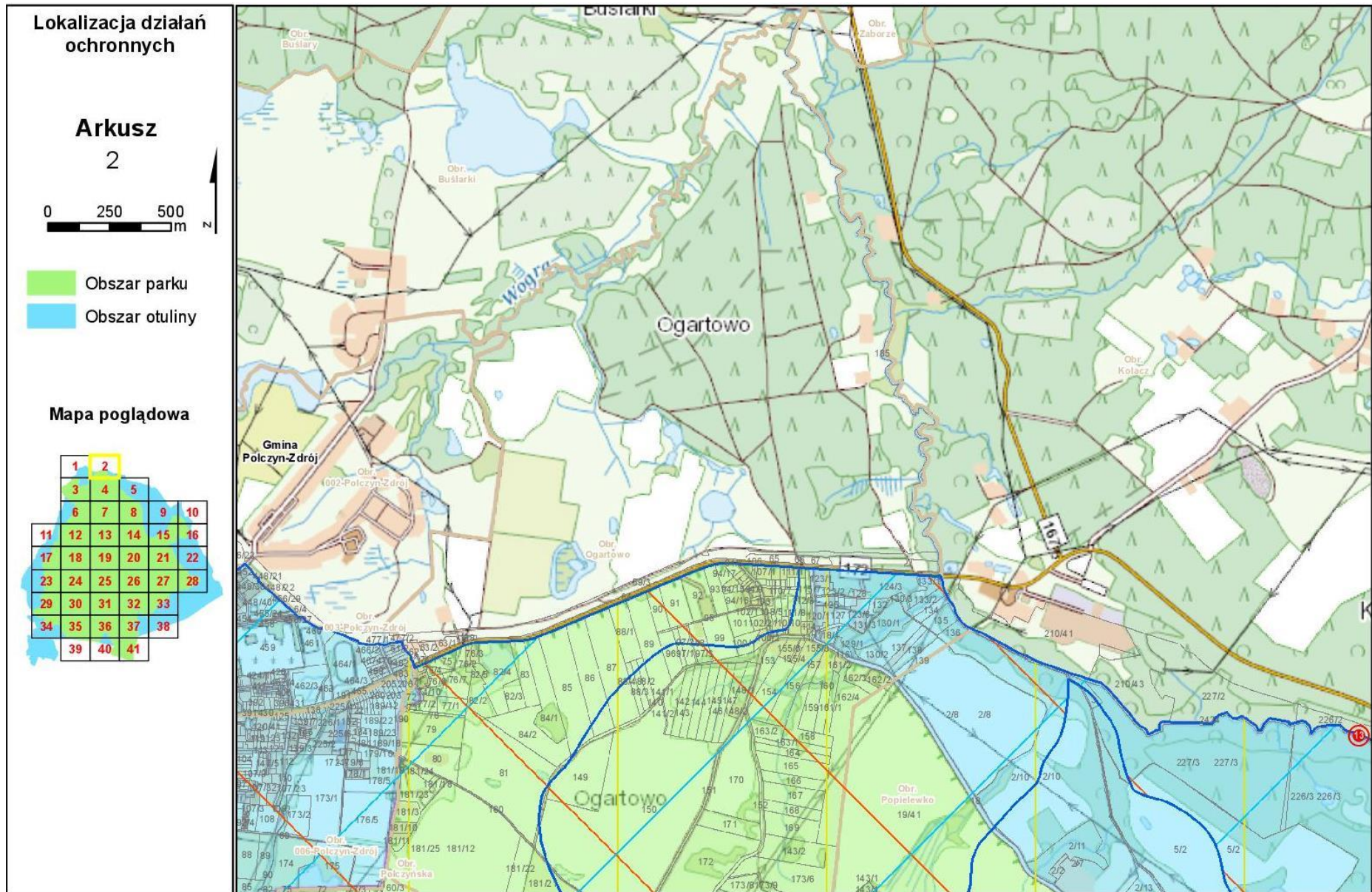


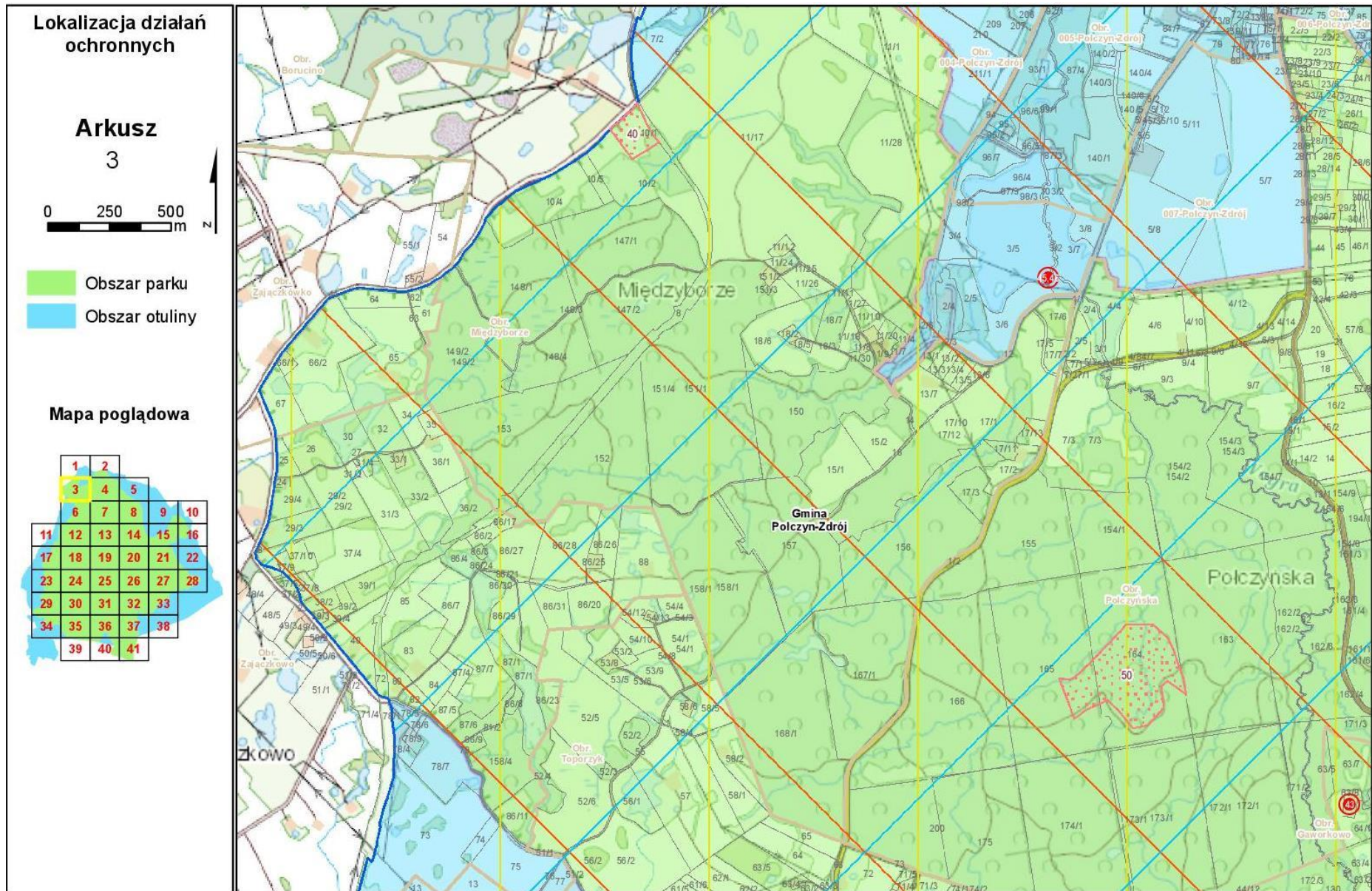
Załącznik nr 1C
do uchwały nr
Sejmiku Województwa Zachodniopomorskiego
z dnia

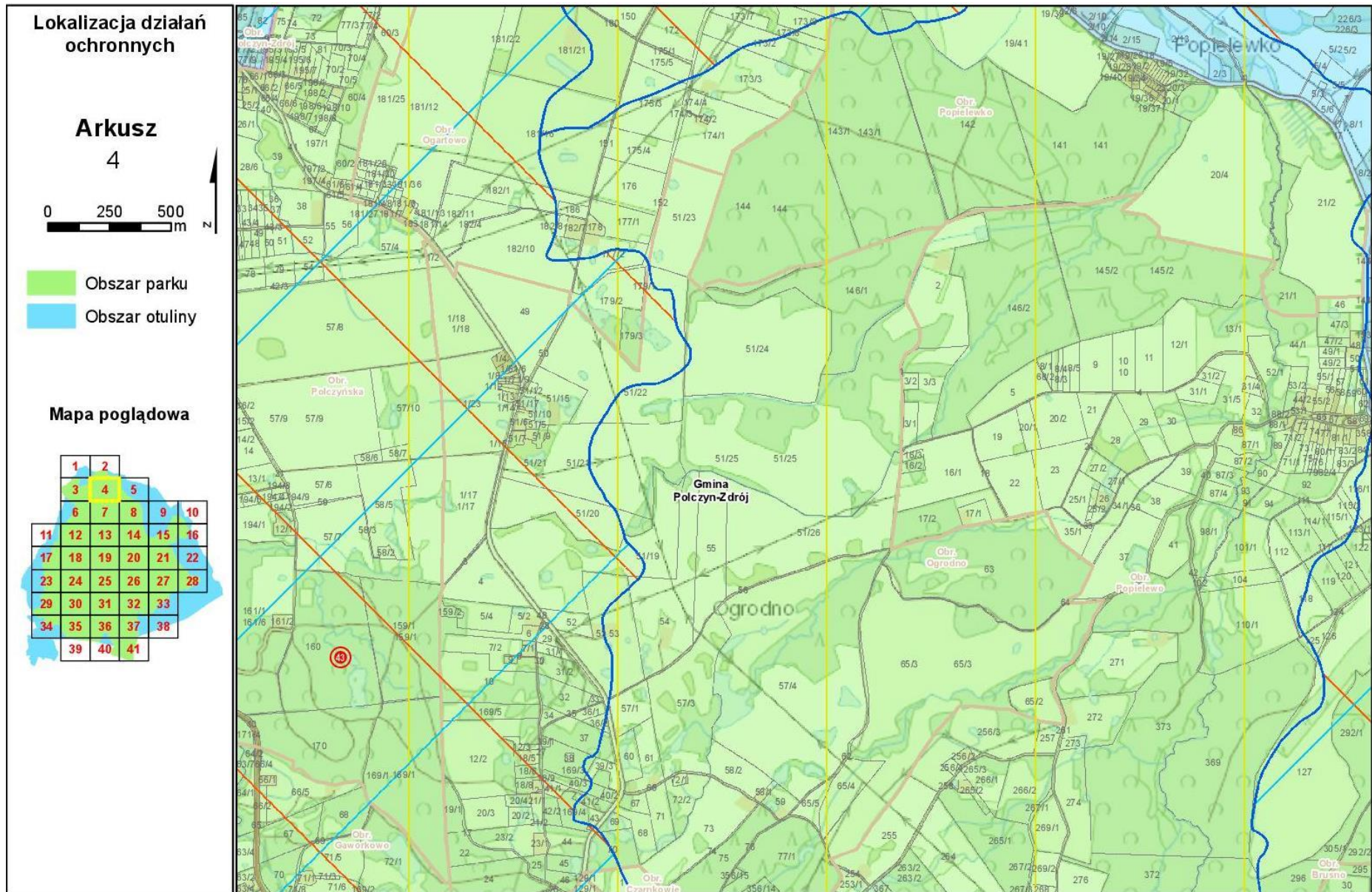
Mapa działań ochronnych Drawskiego Parku Krajobrazowego

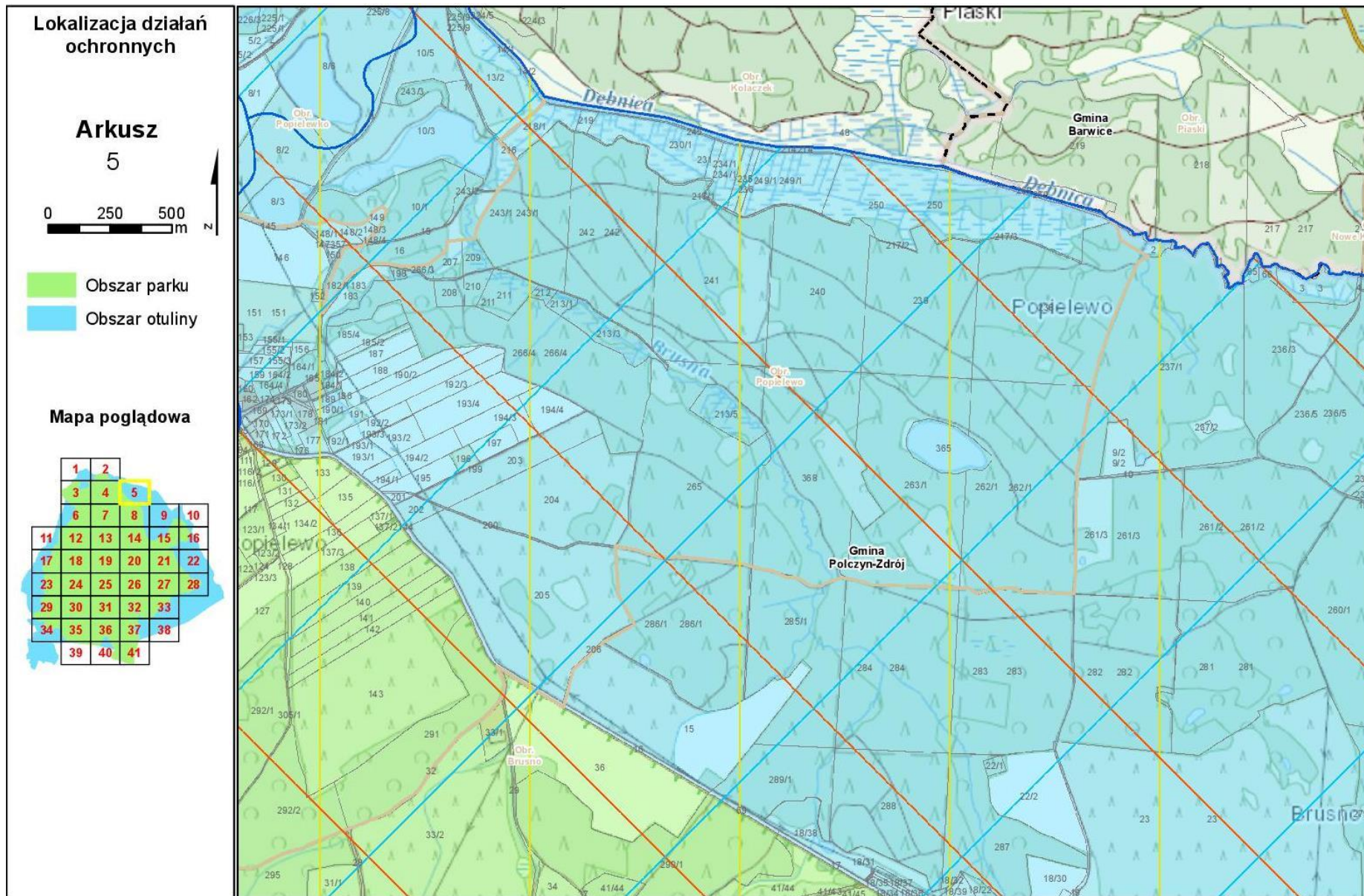


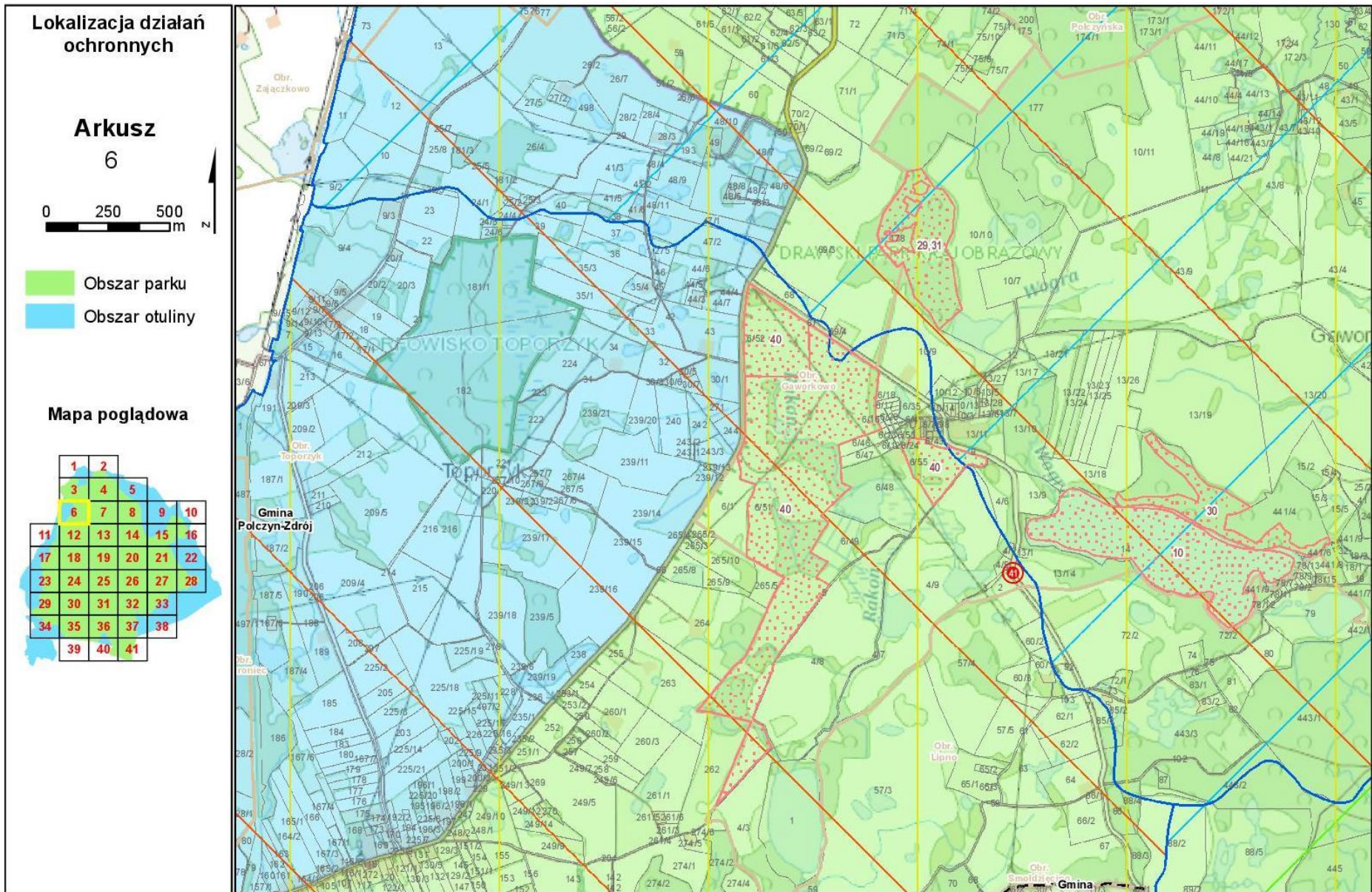


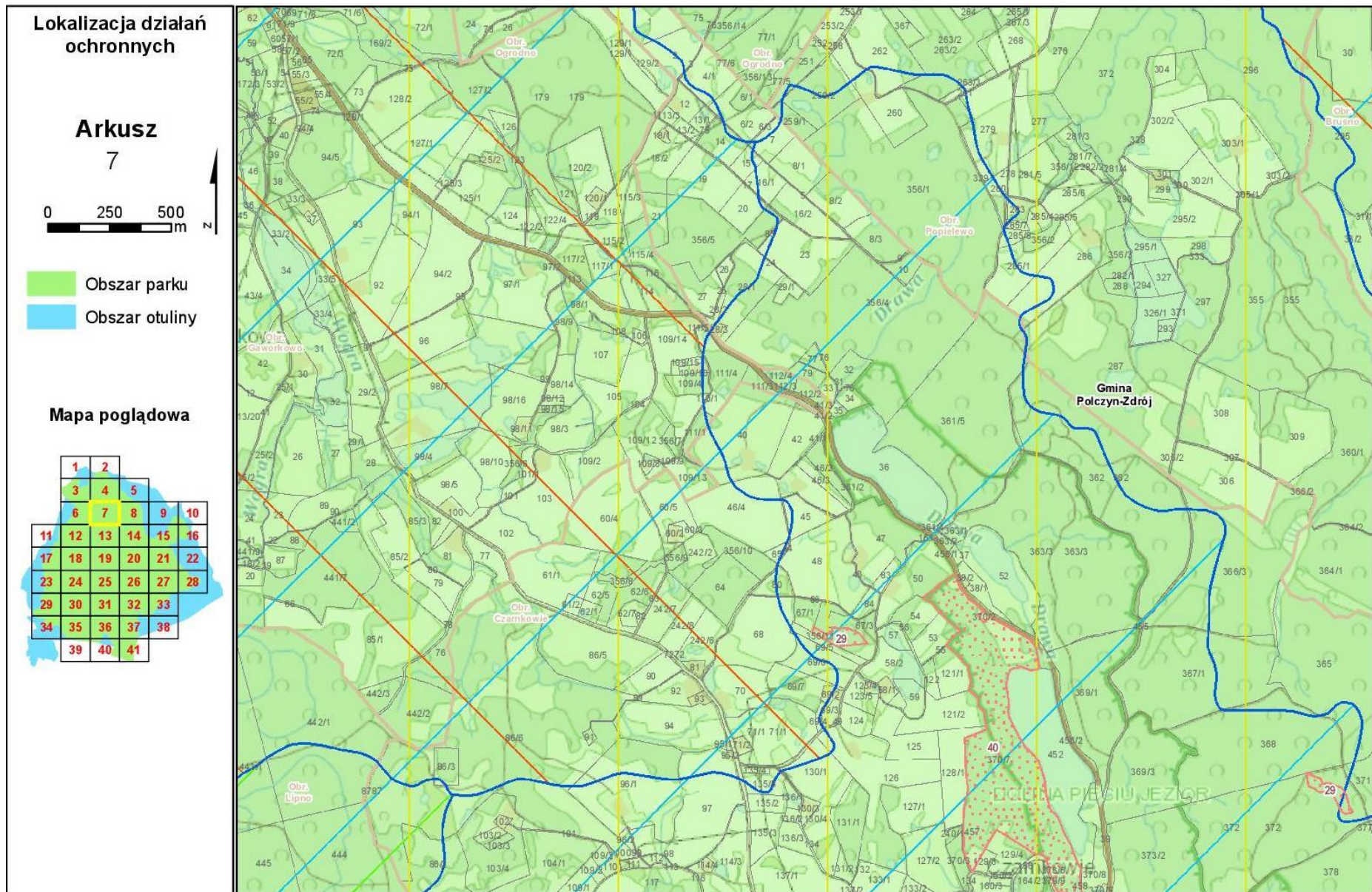


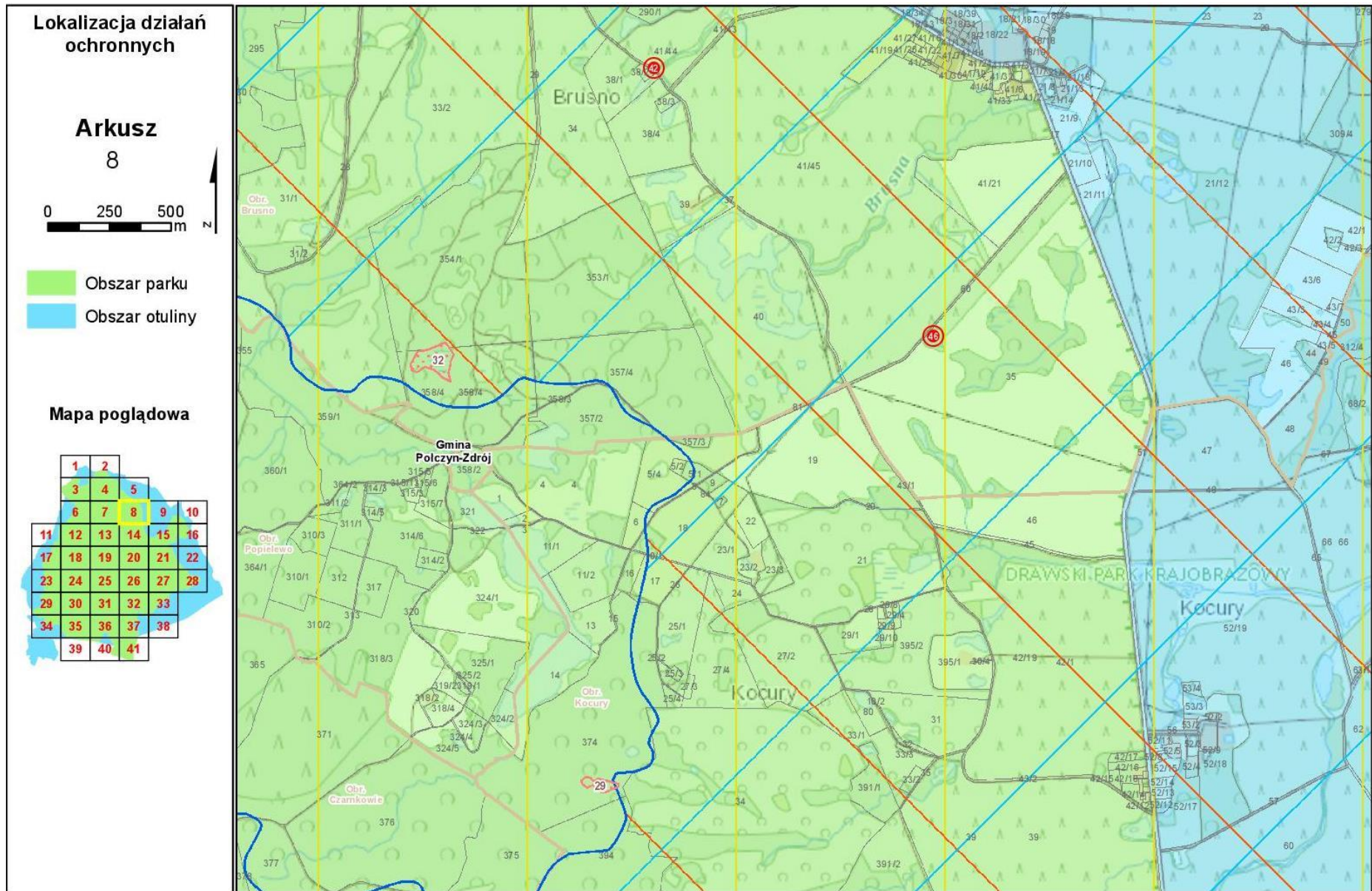


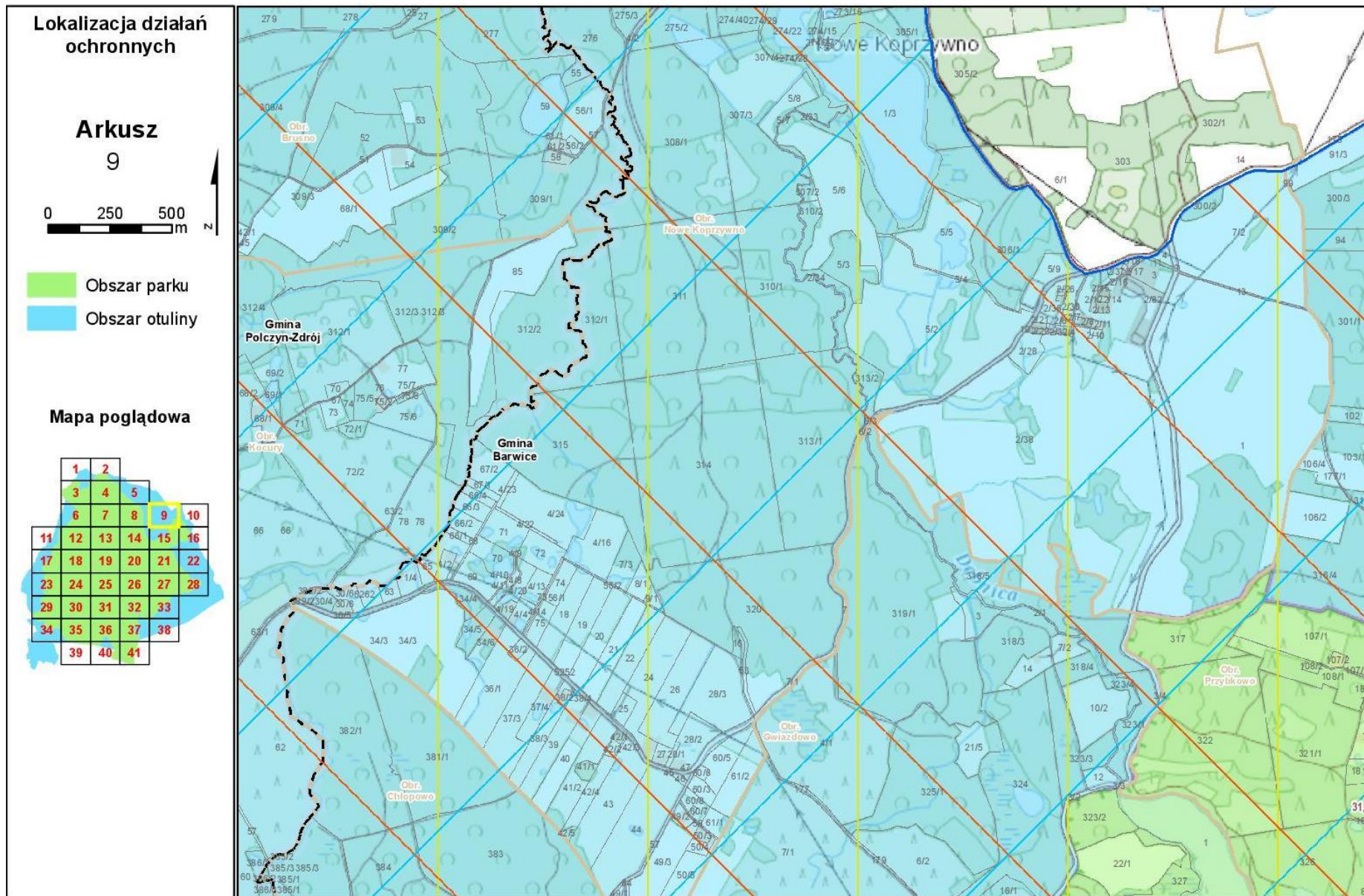


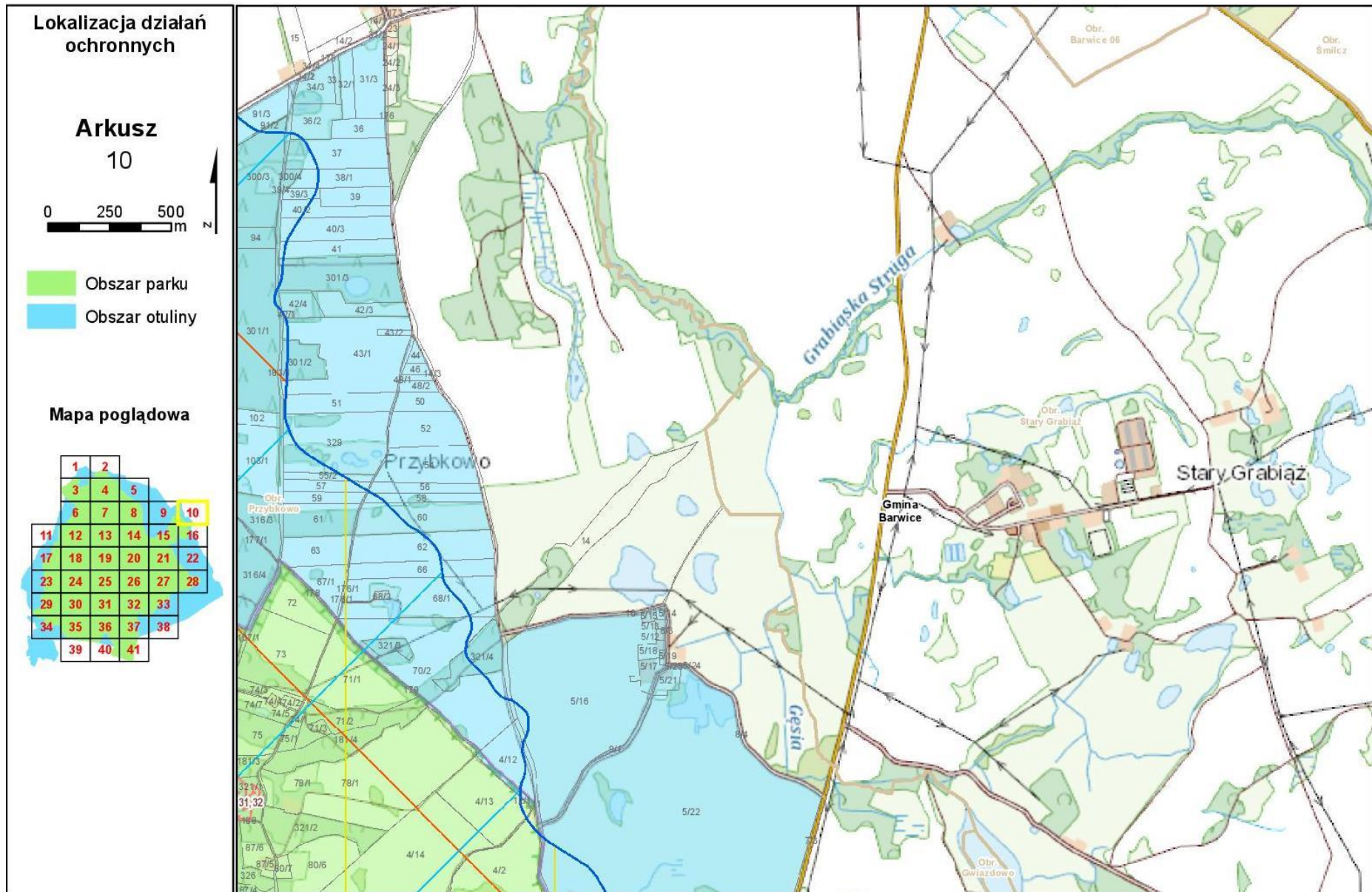


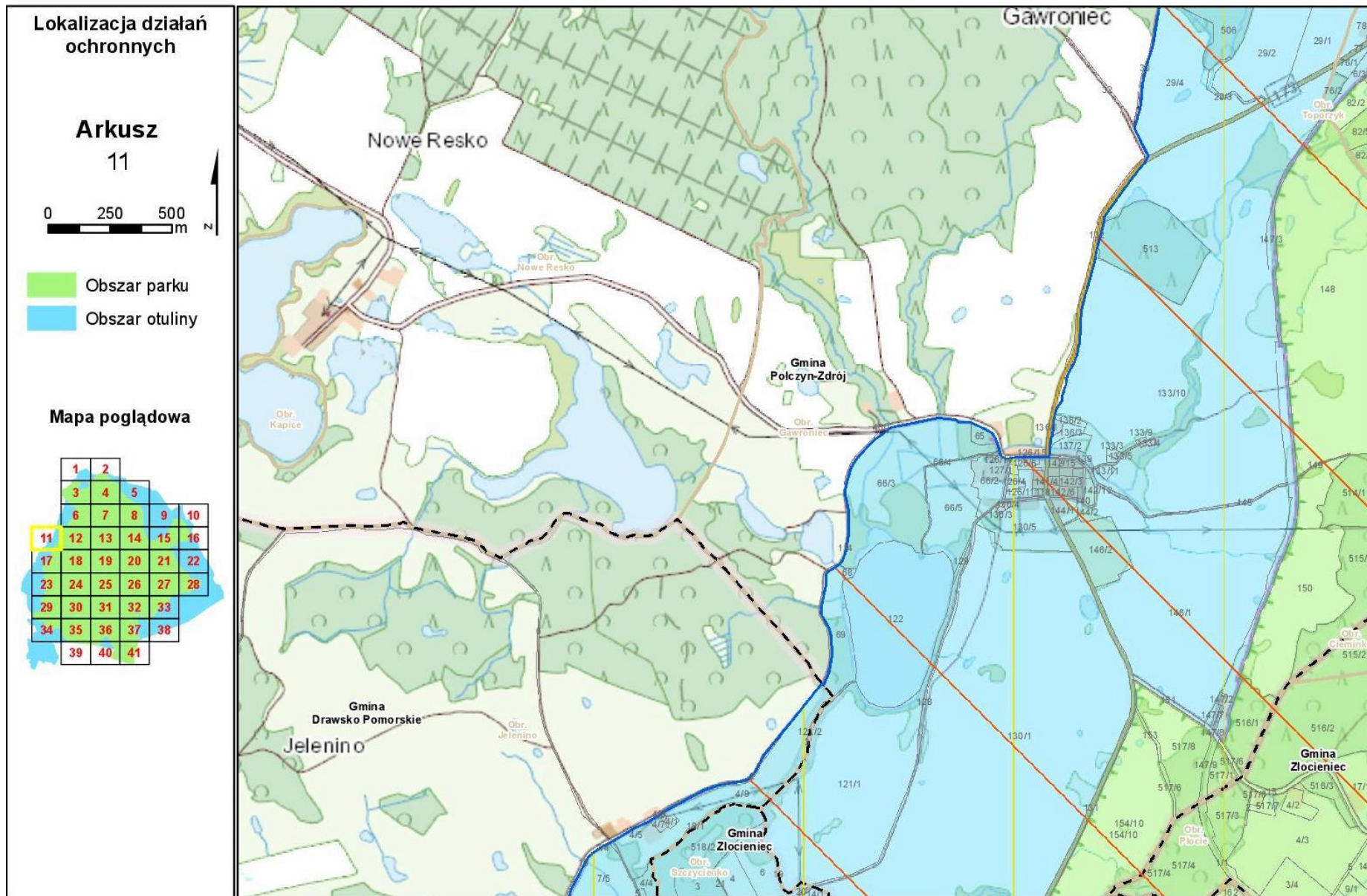


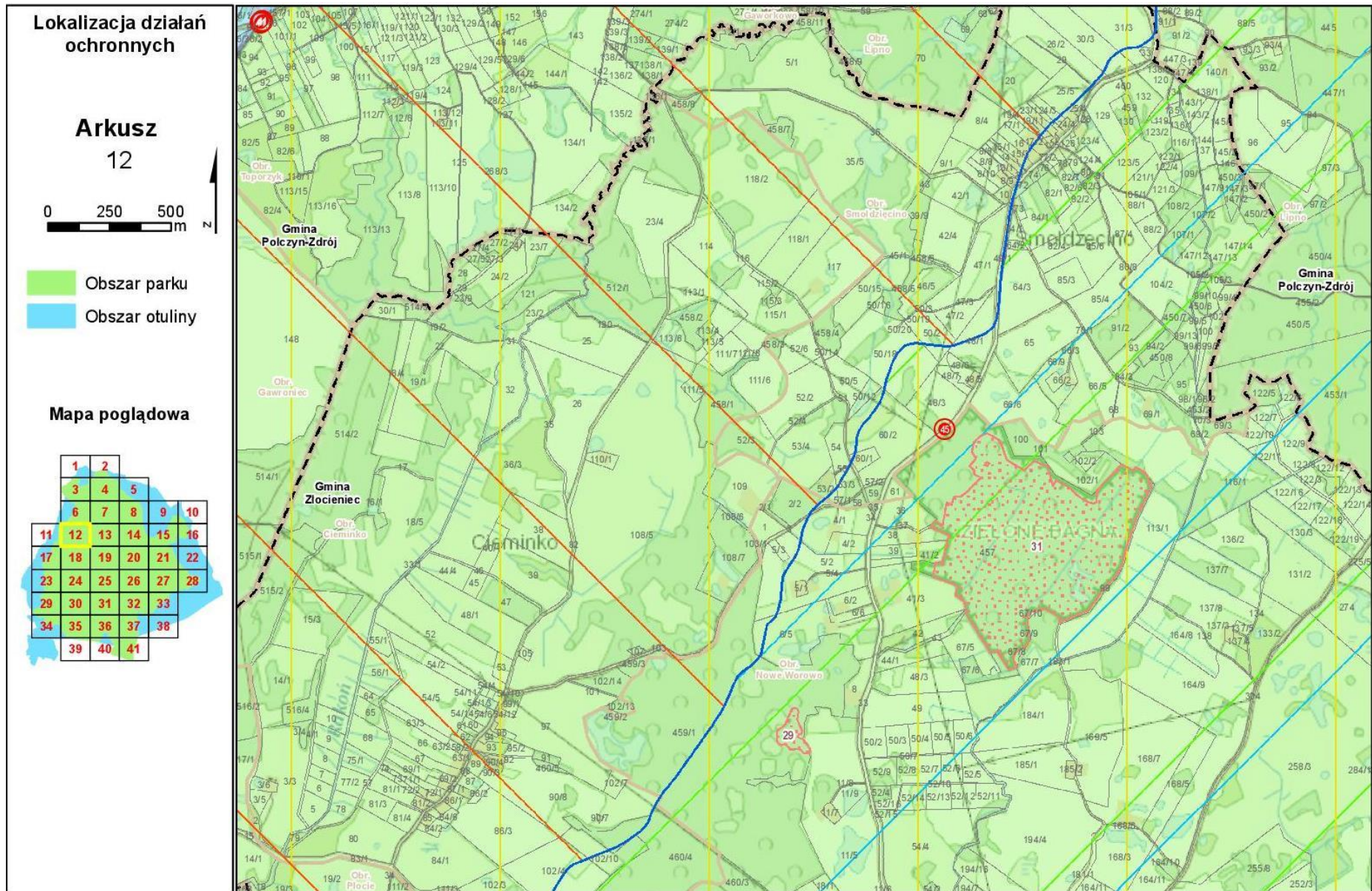


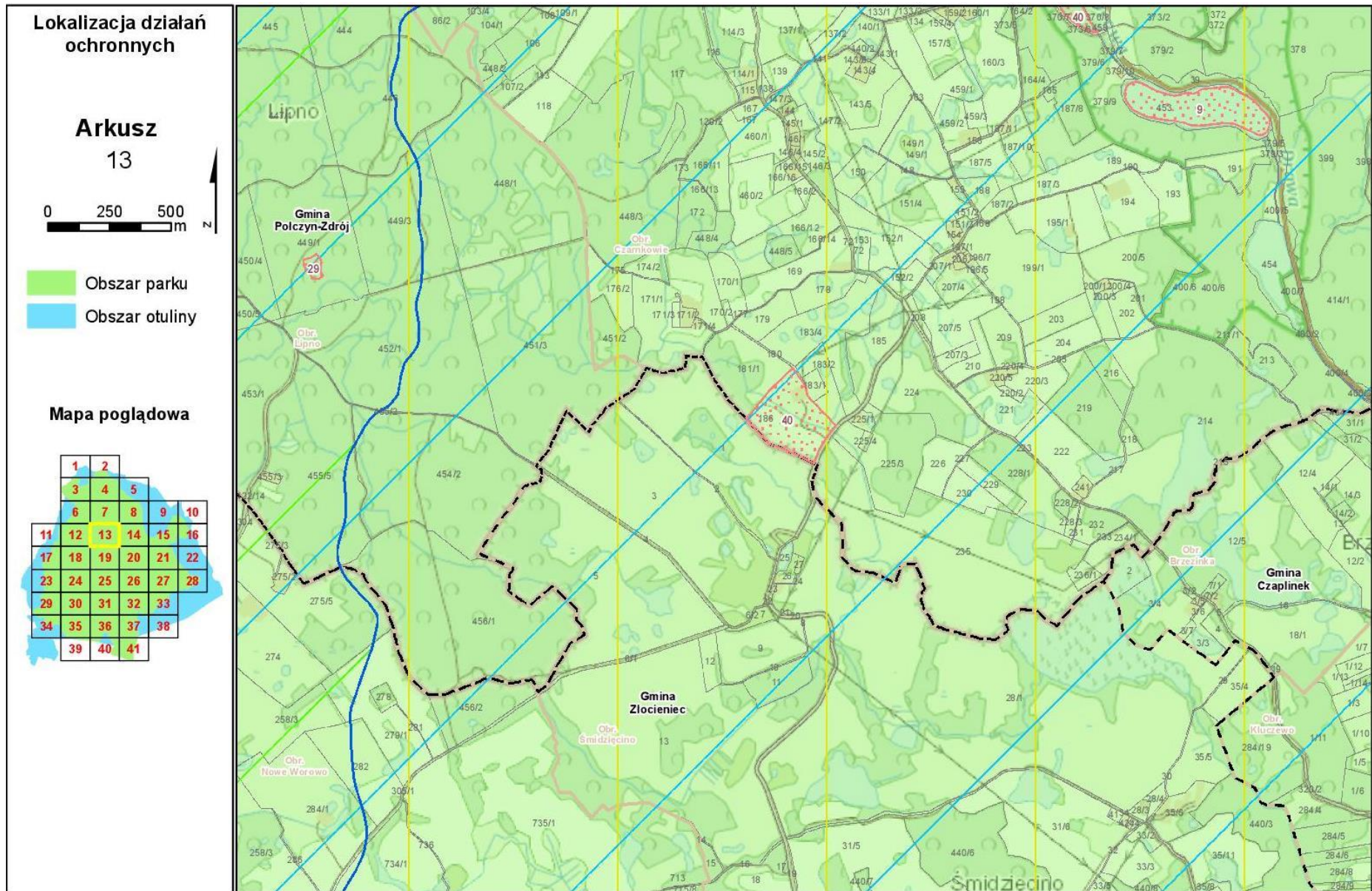


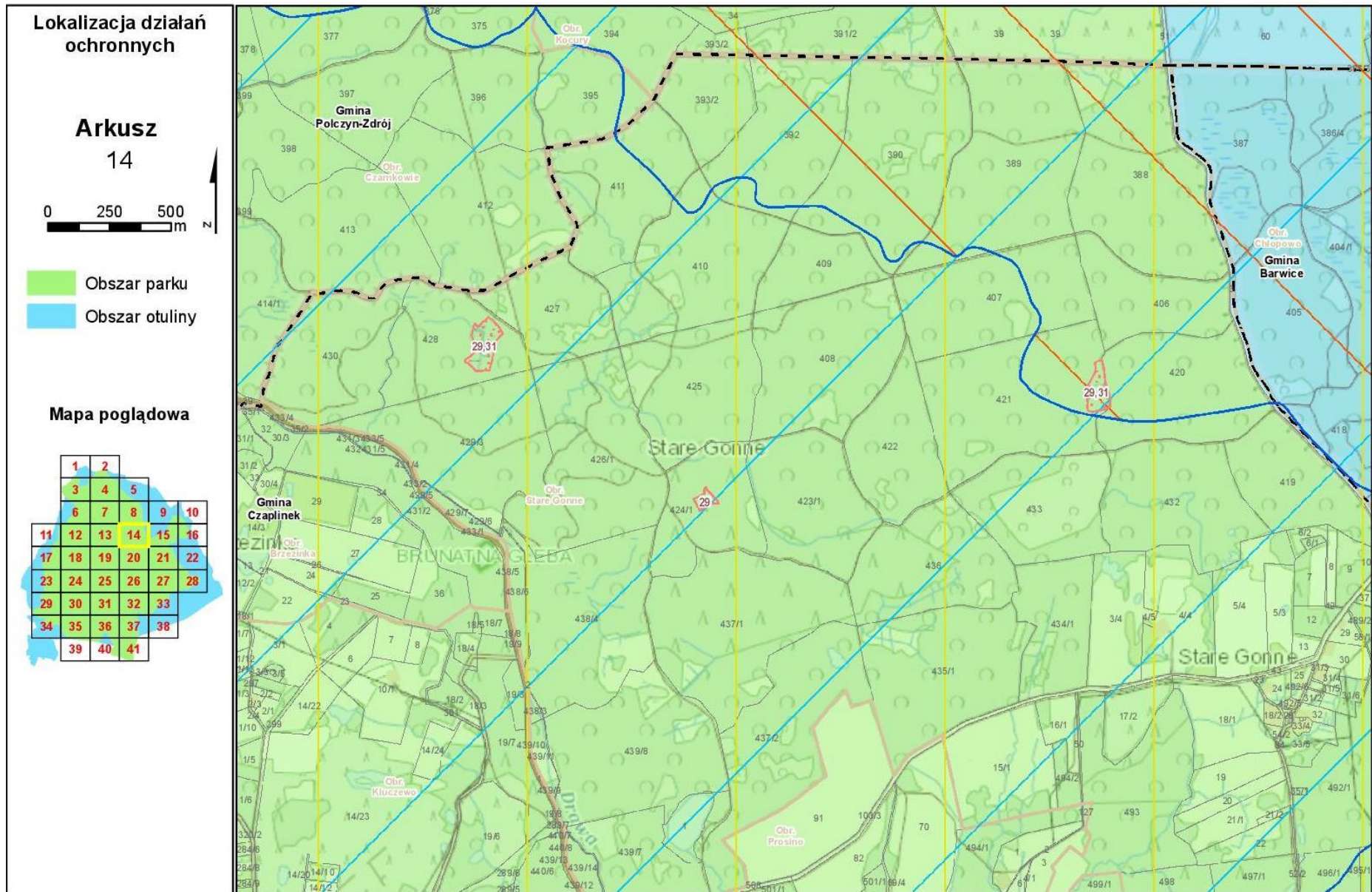


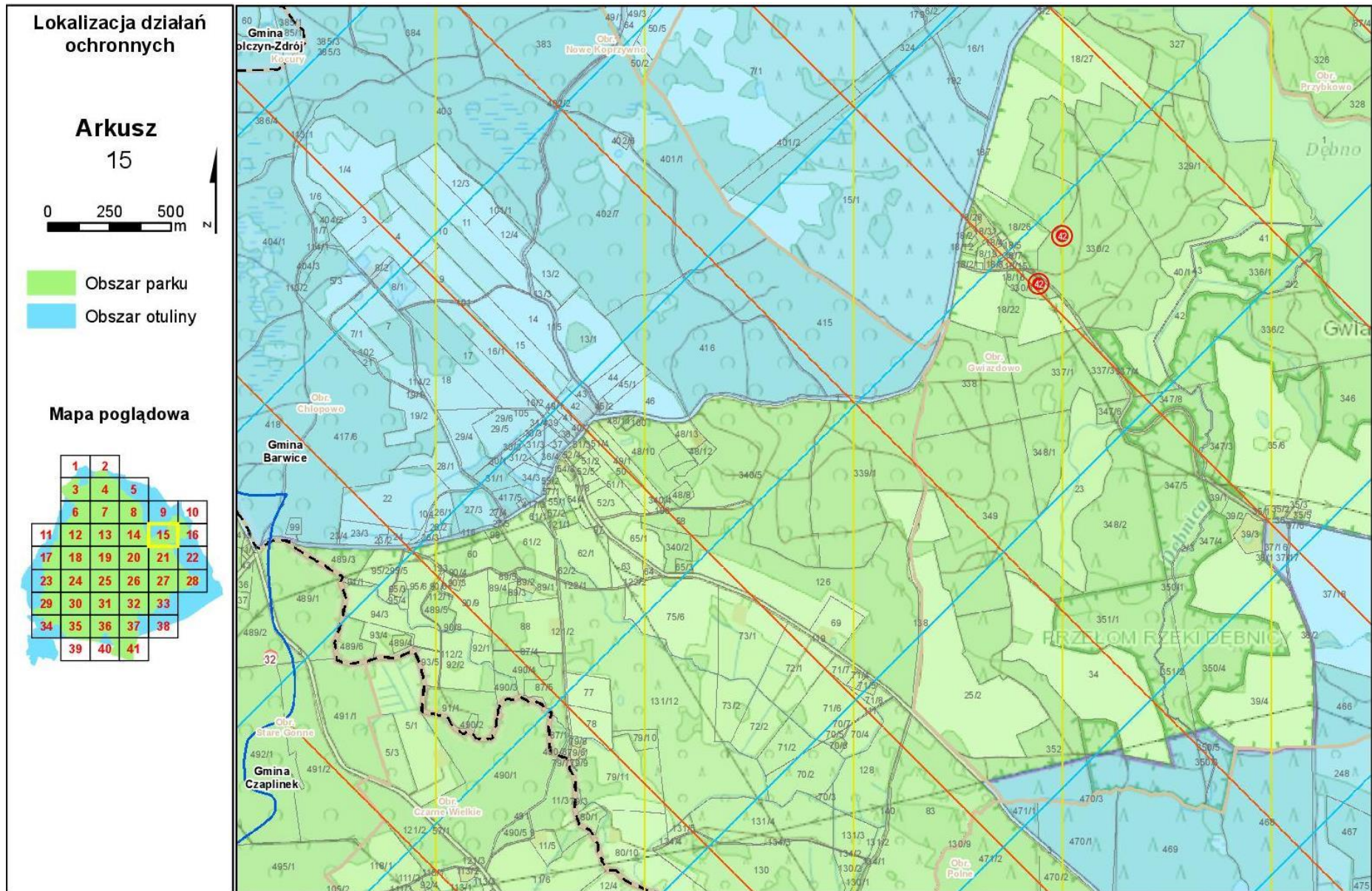


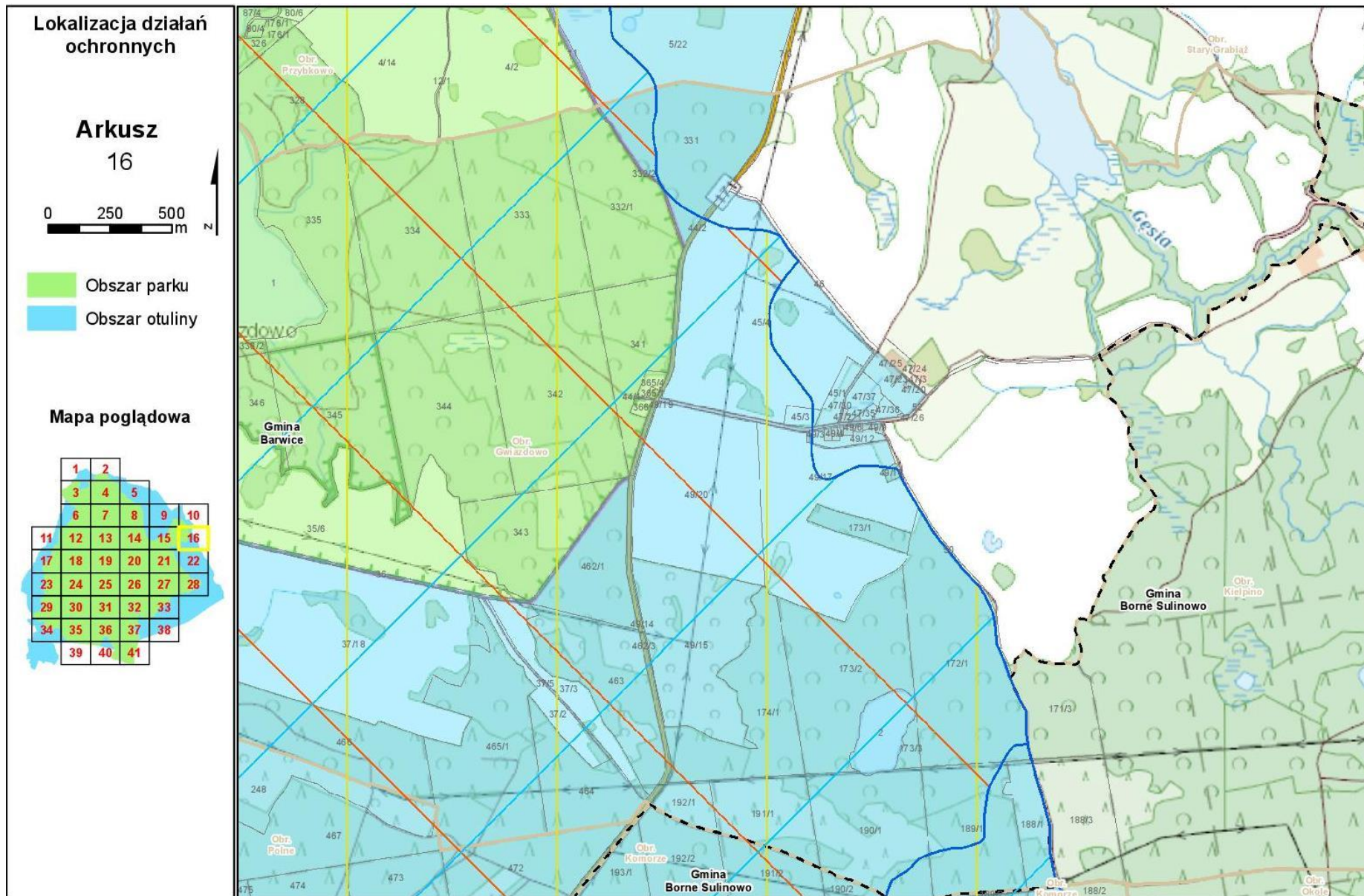


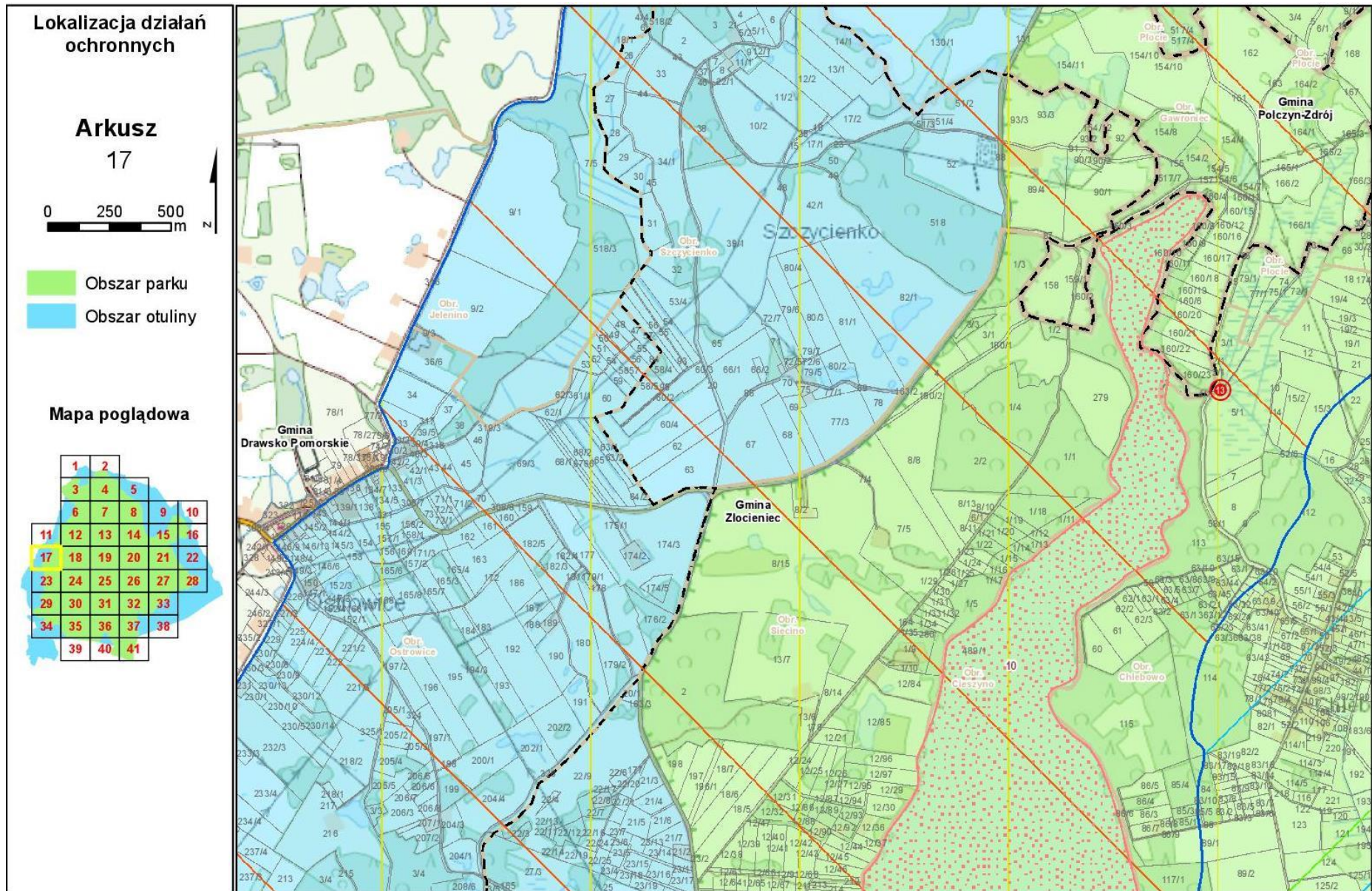


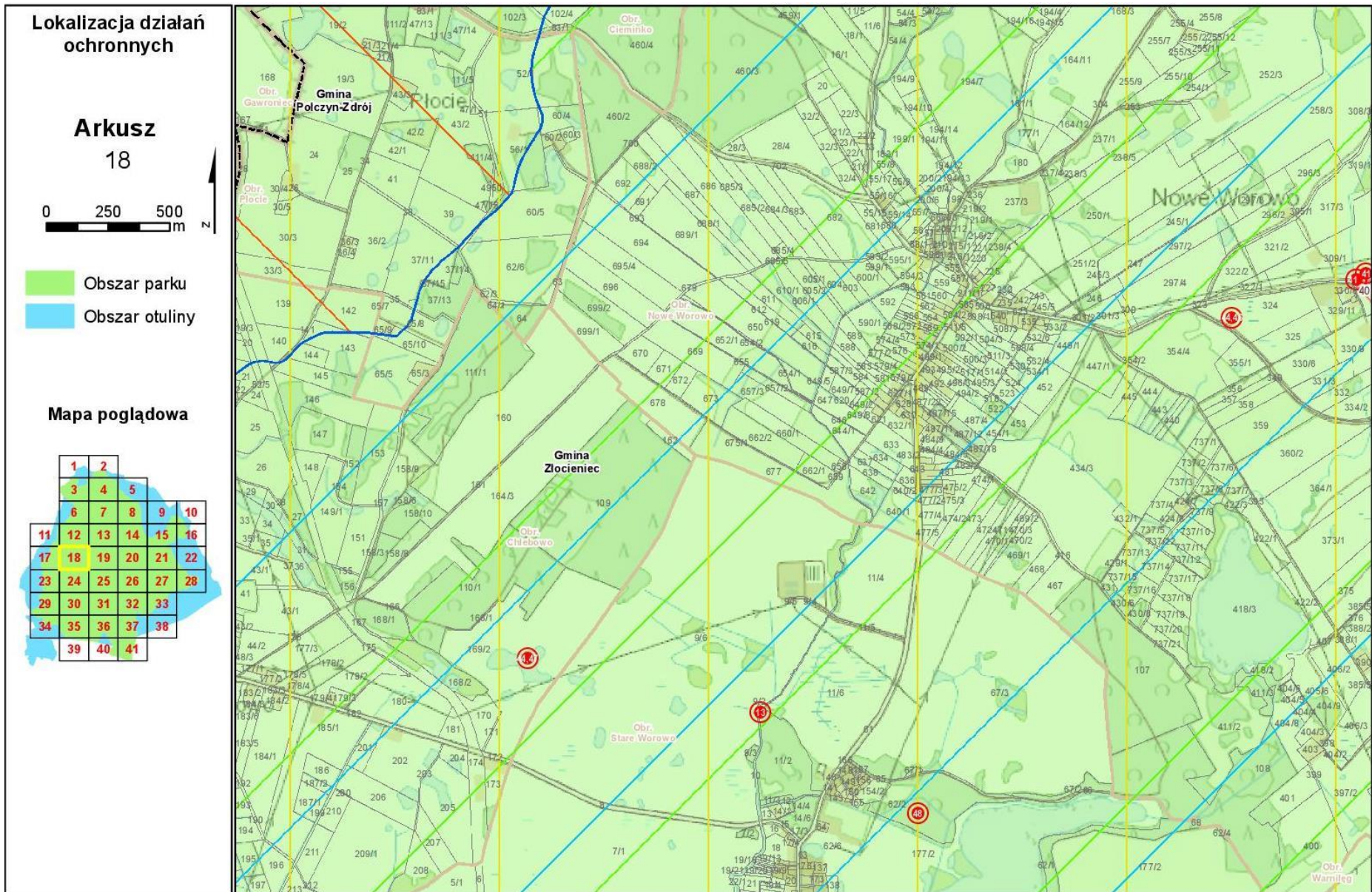


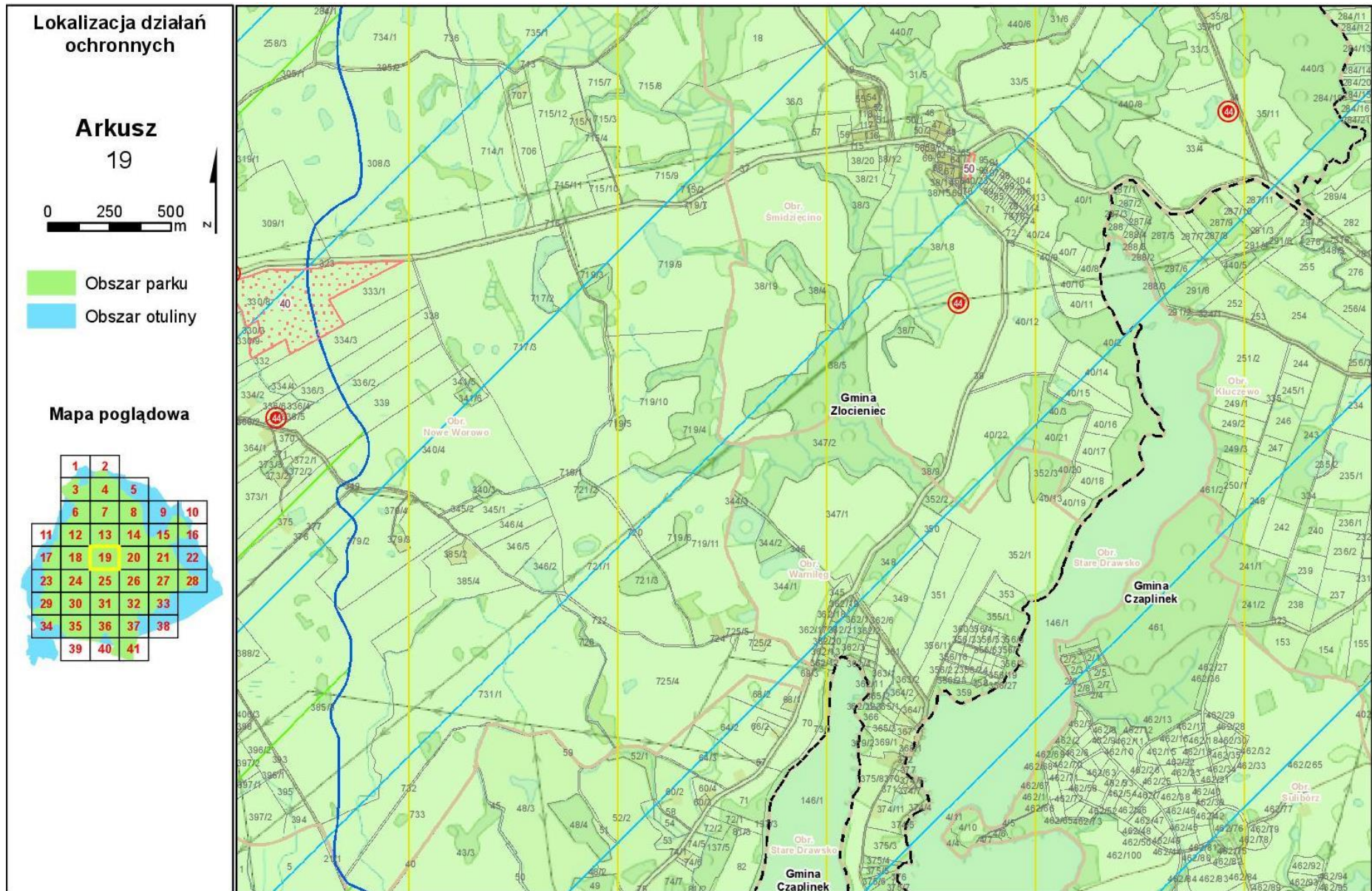


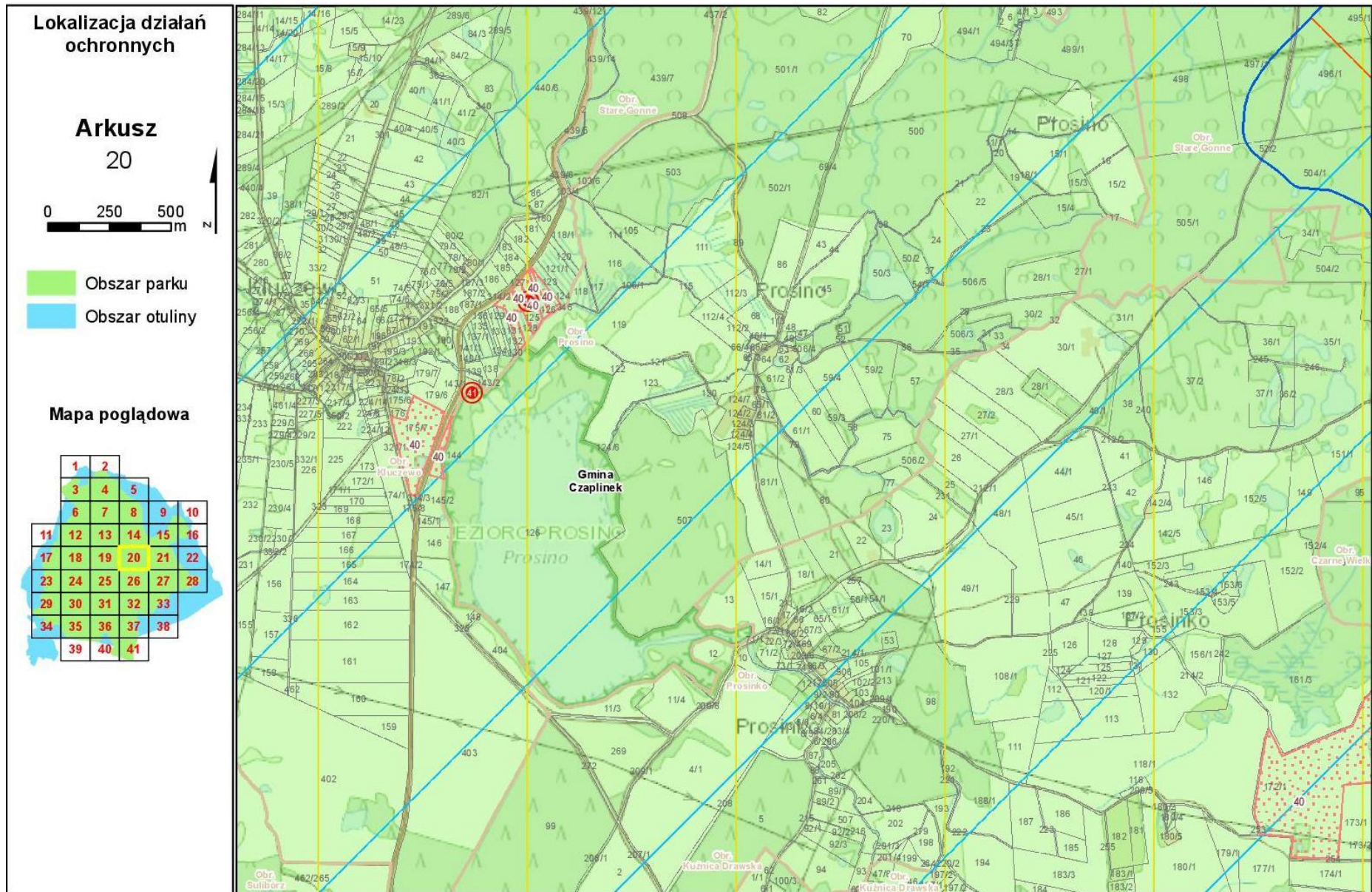




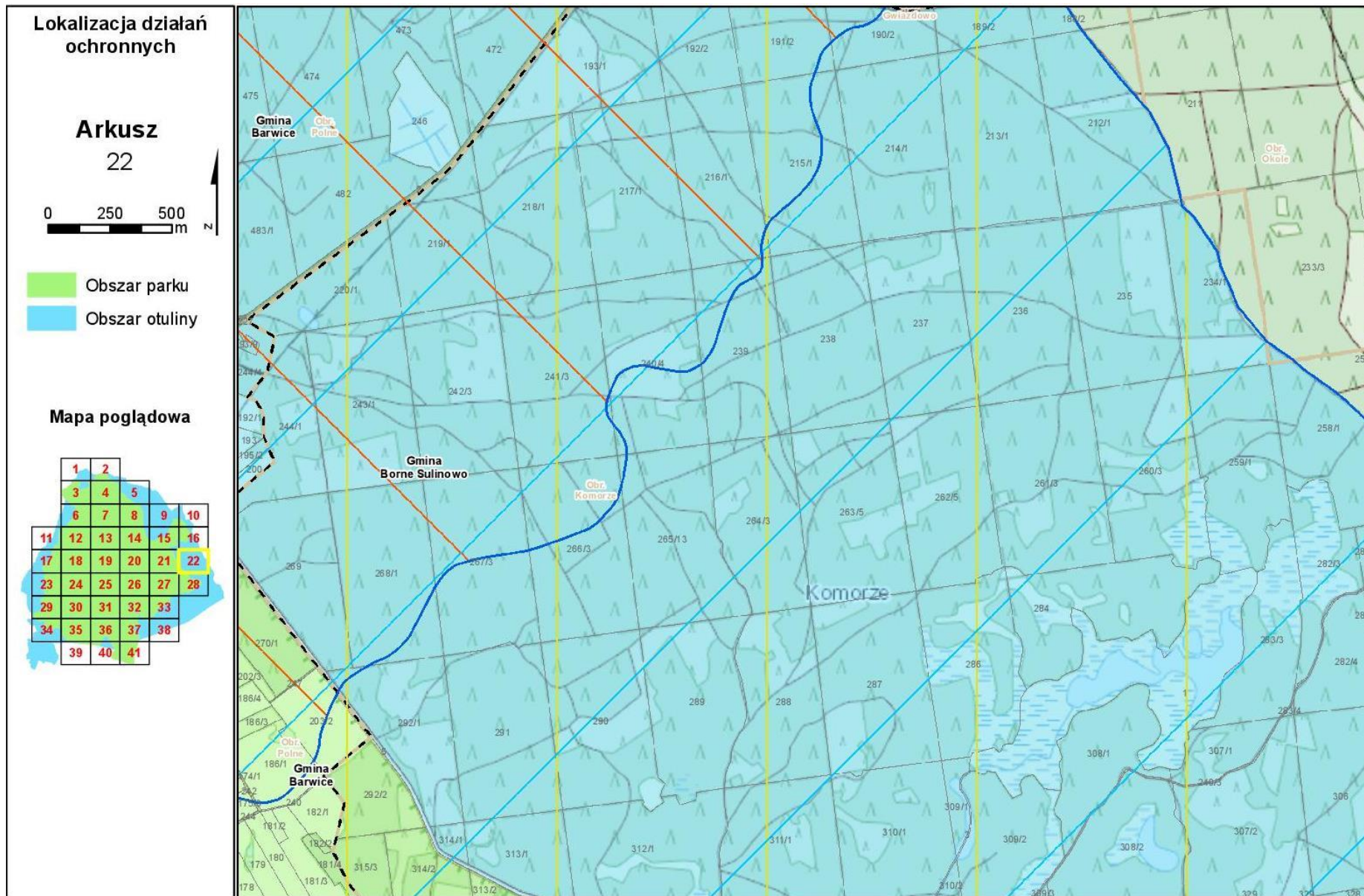


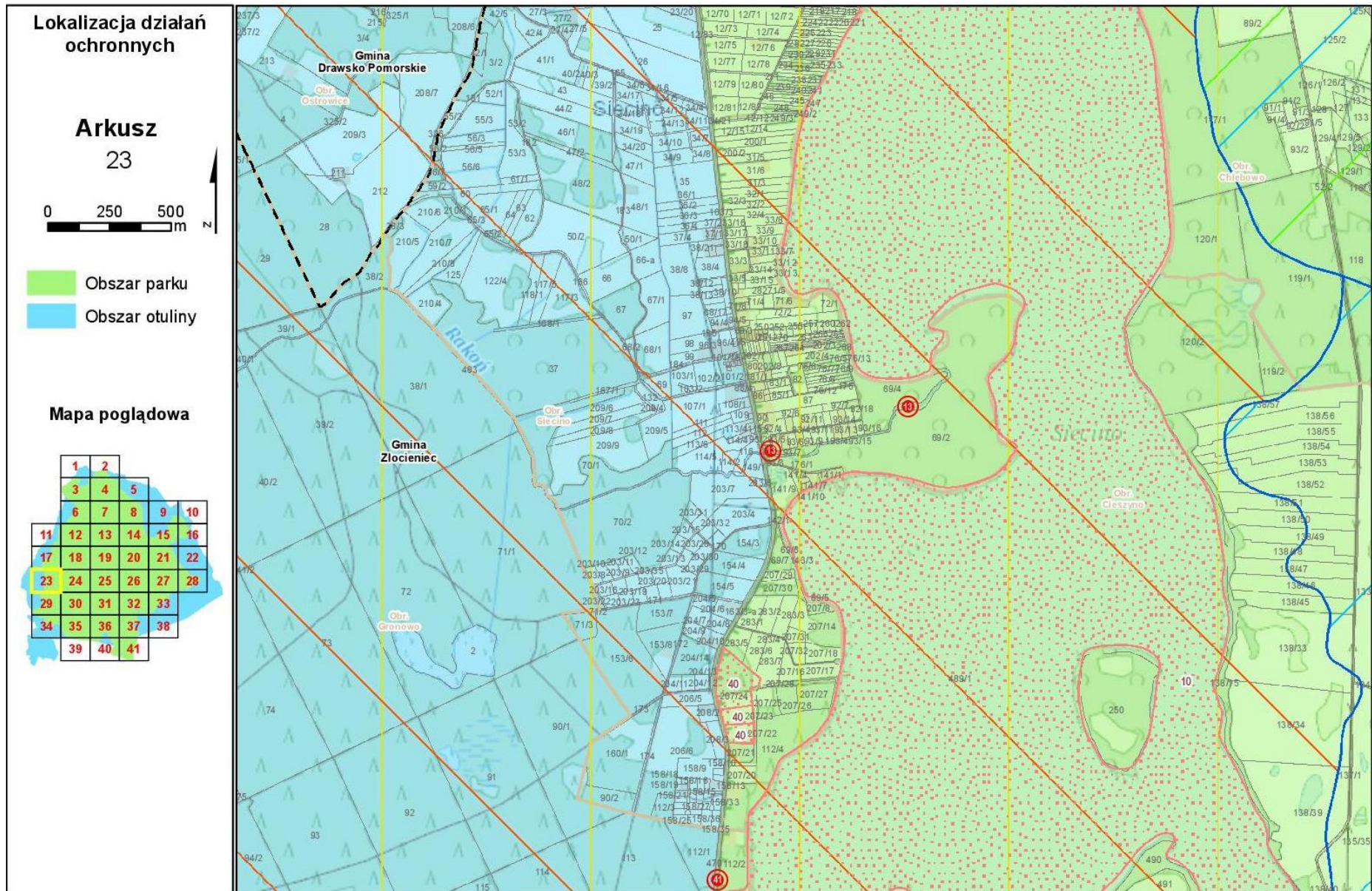


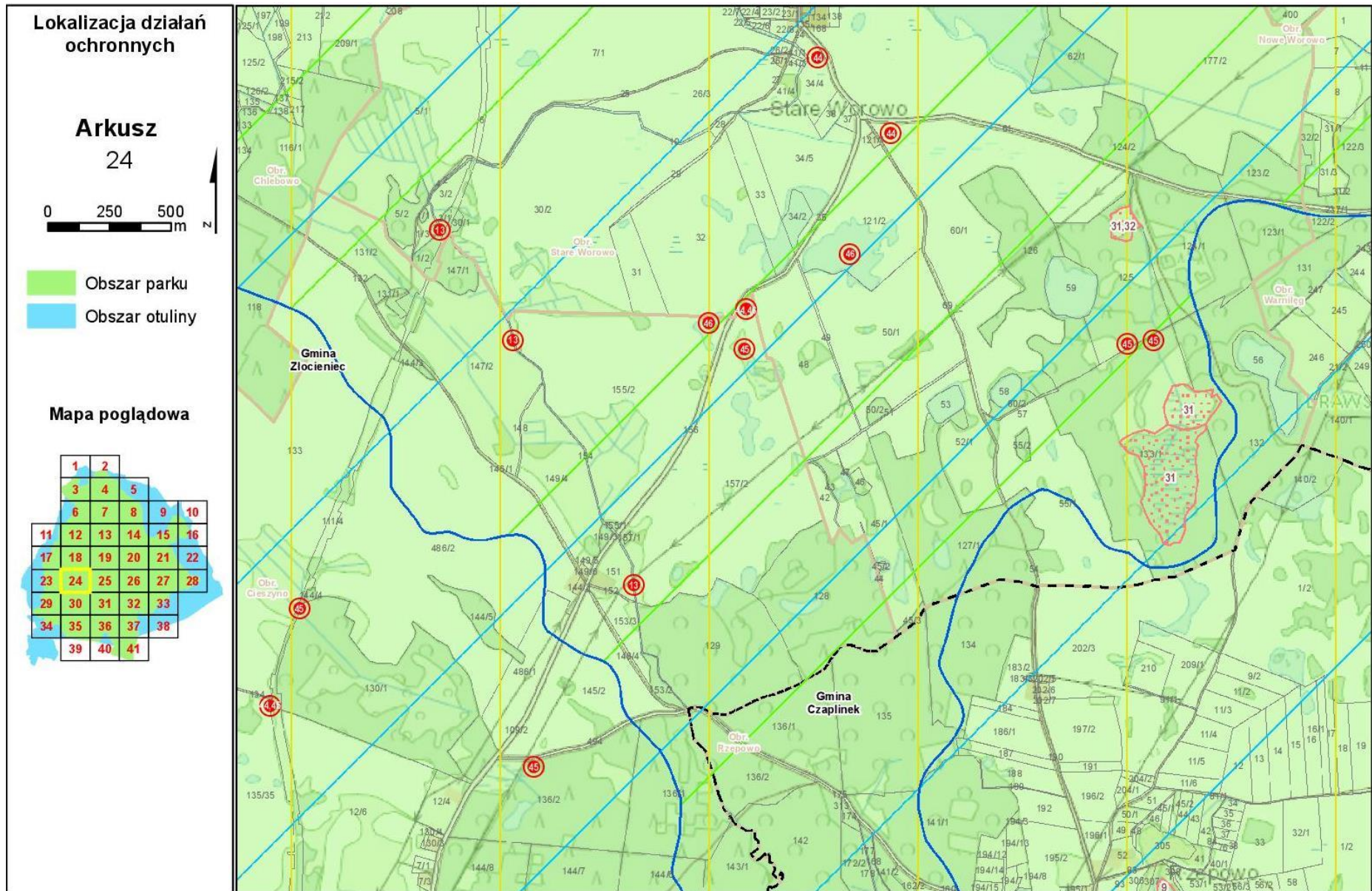















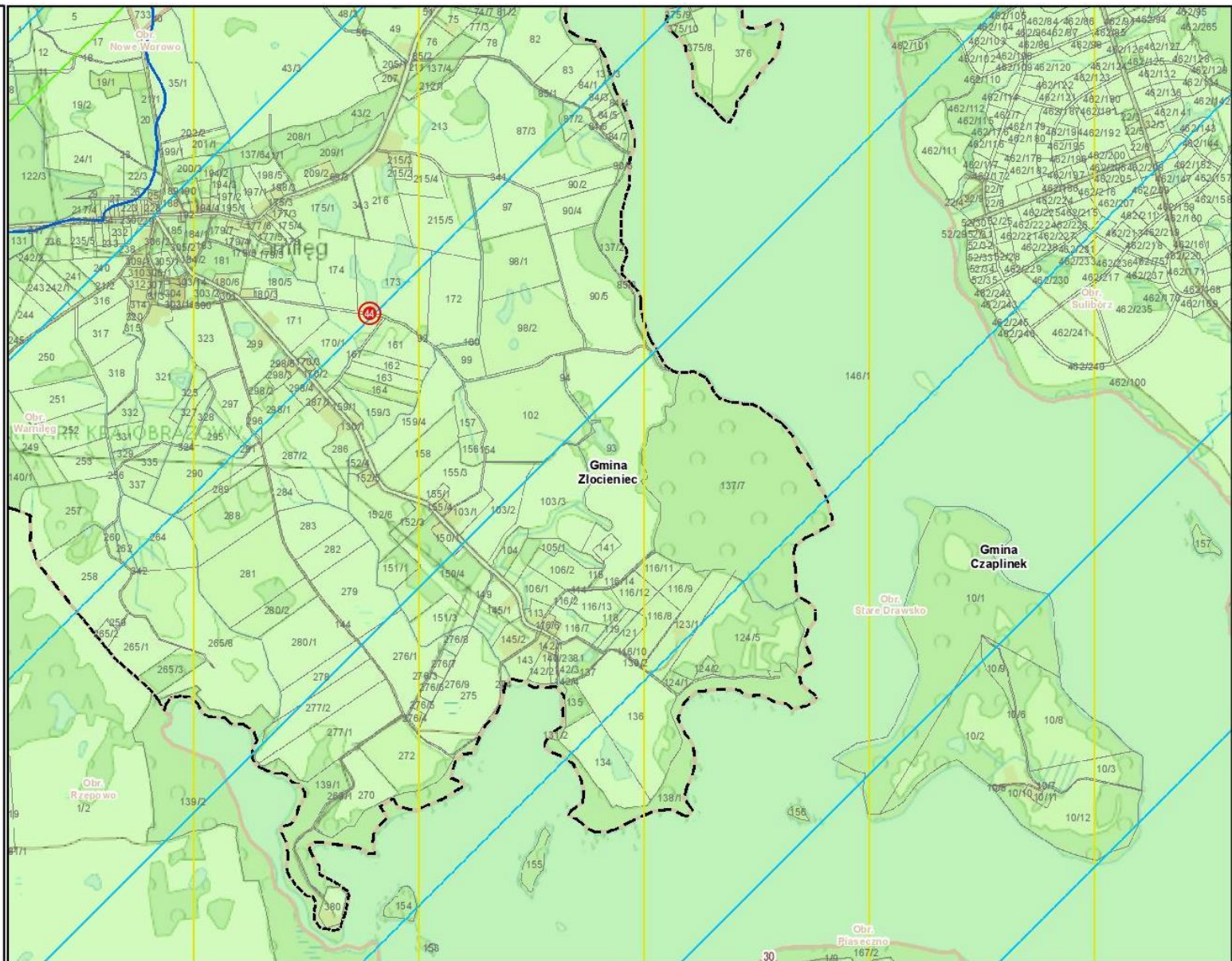
**Lokalizacja działań
ochronnych**

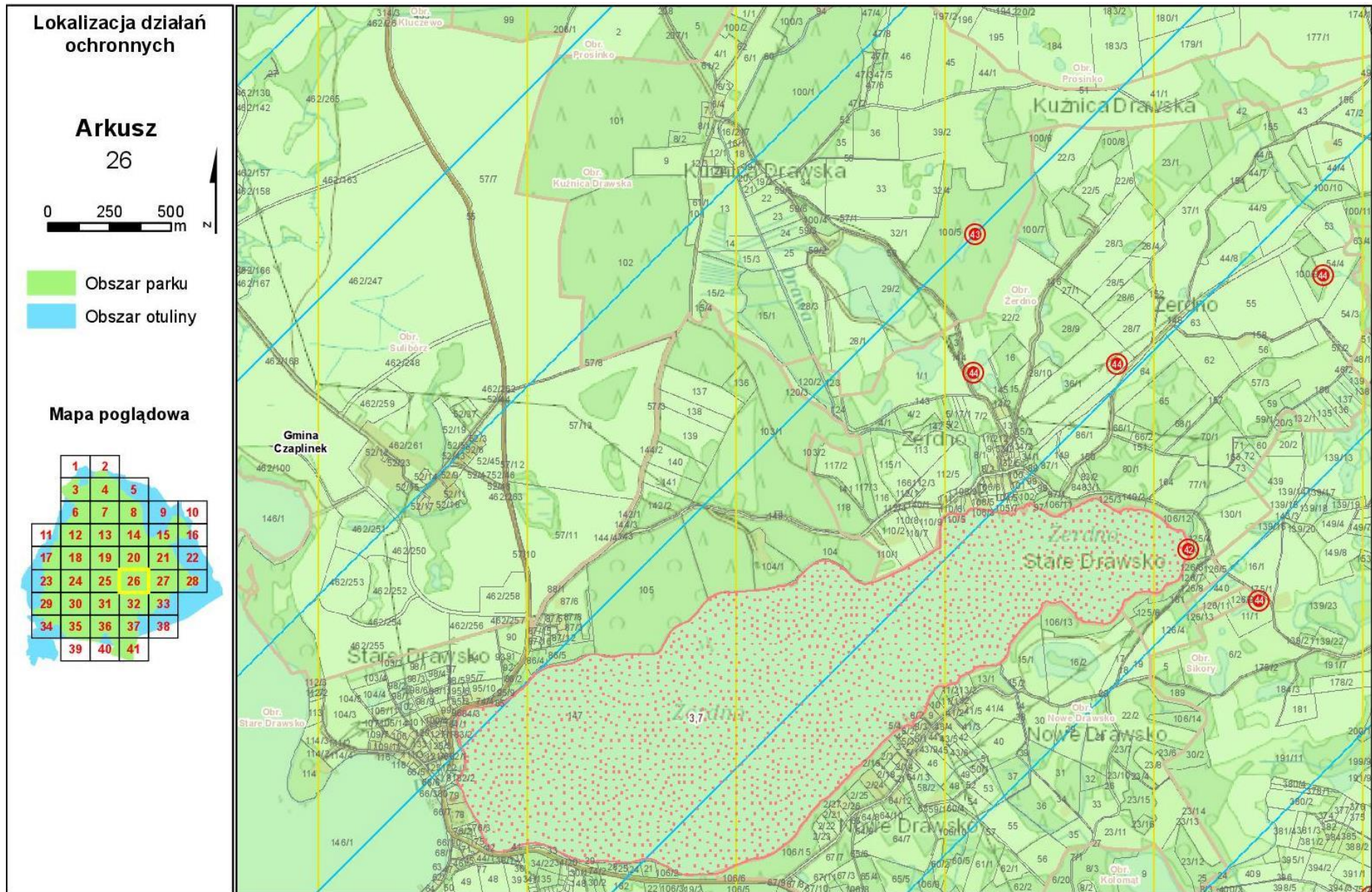
**Arkusz
25**

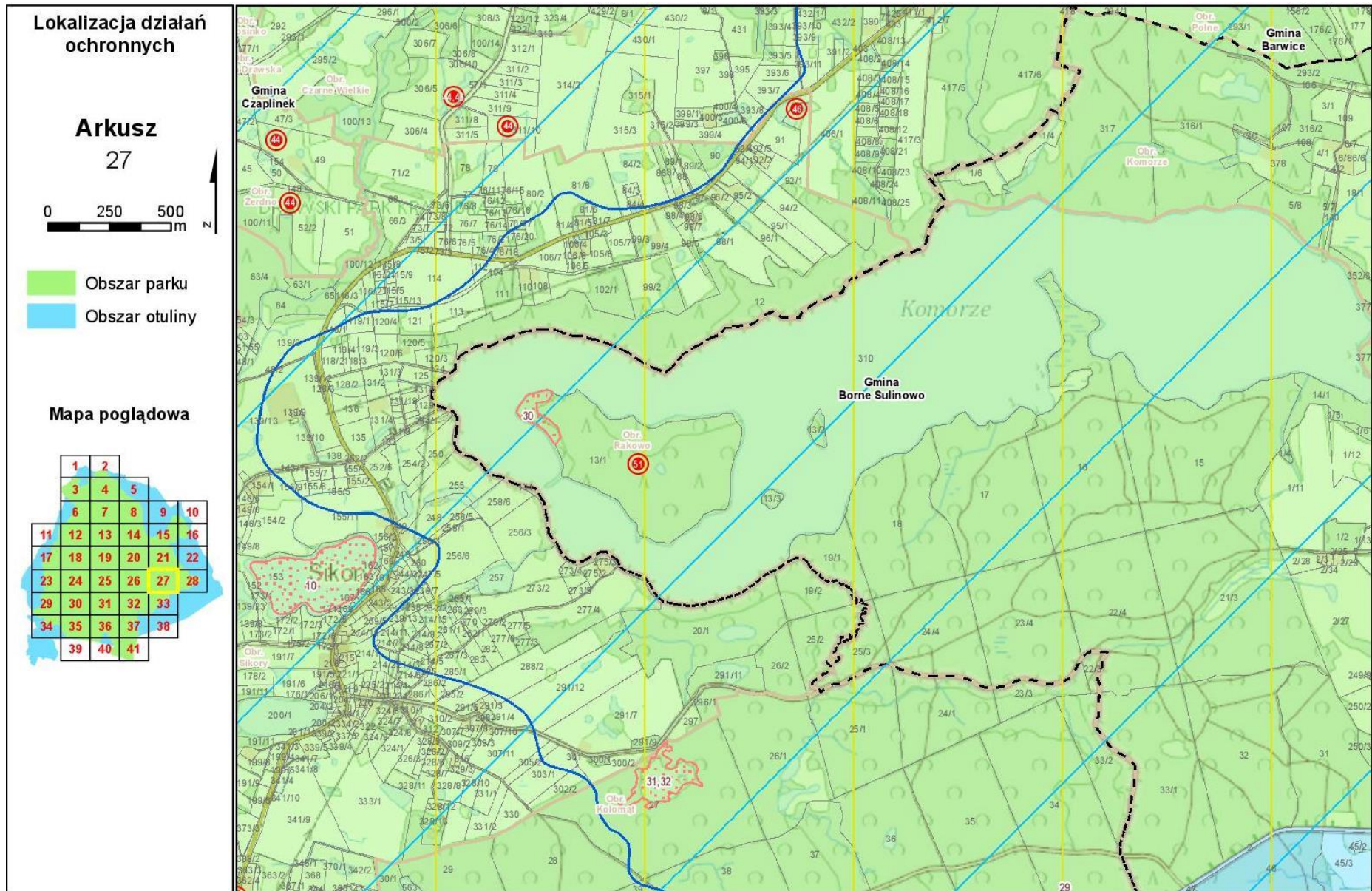


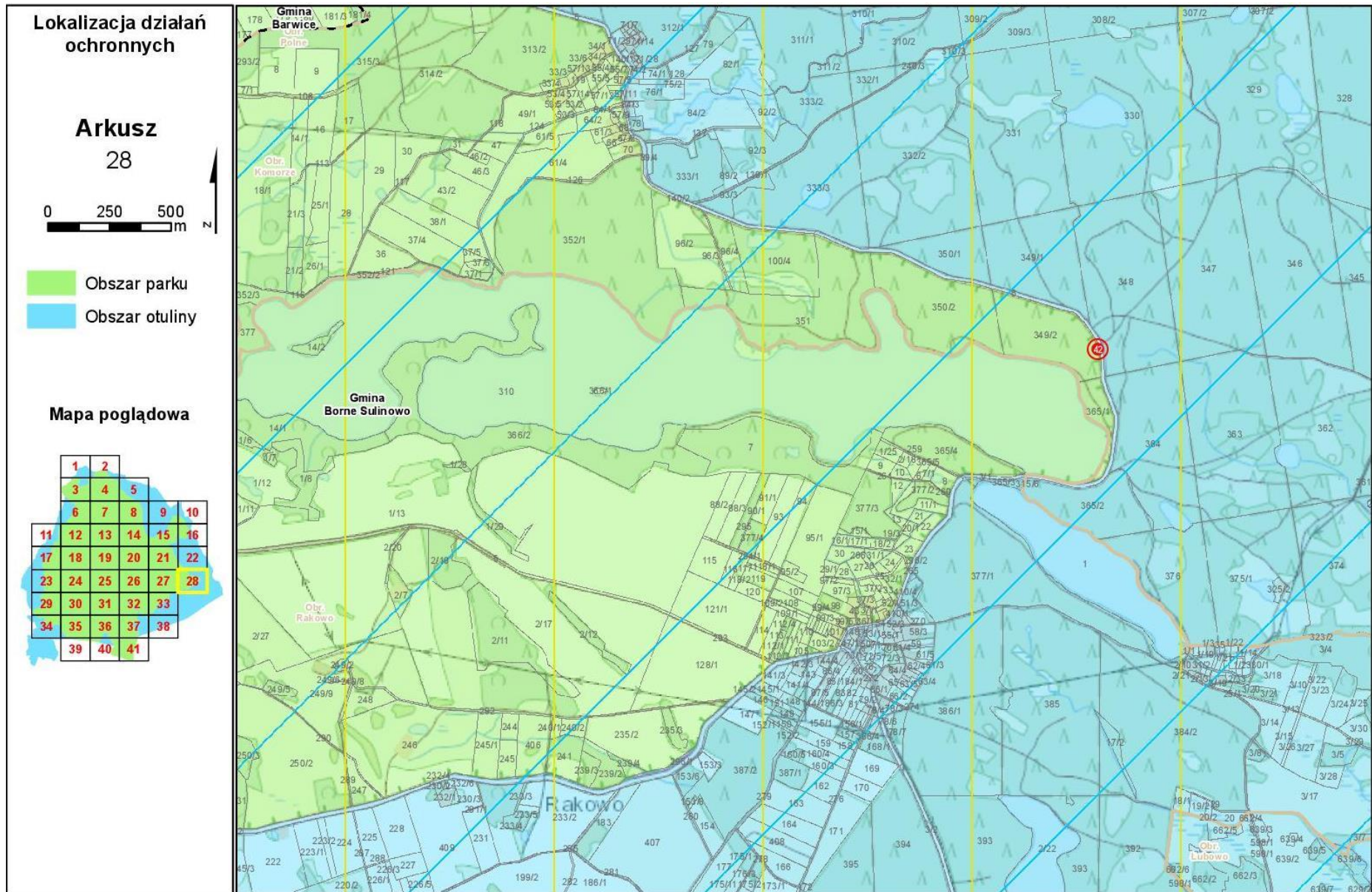
-  Obszar parku
-  Obszar otuliny

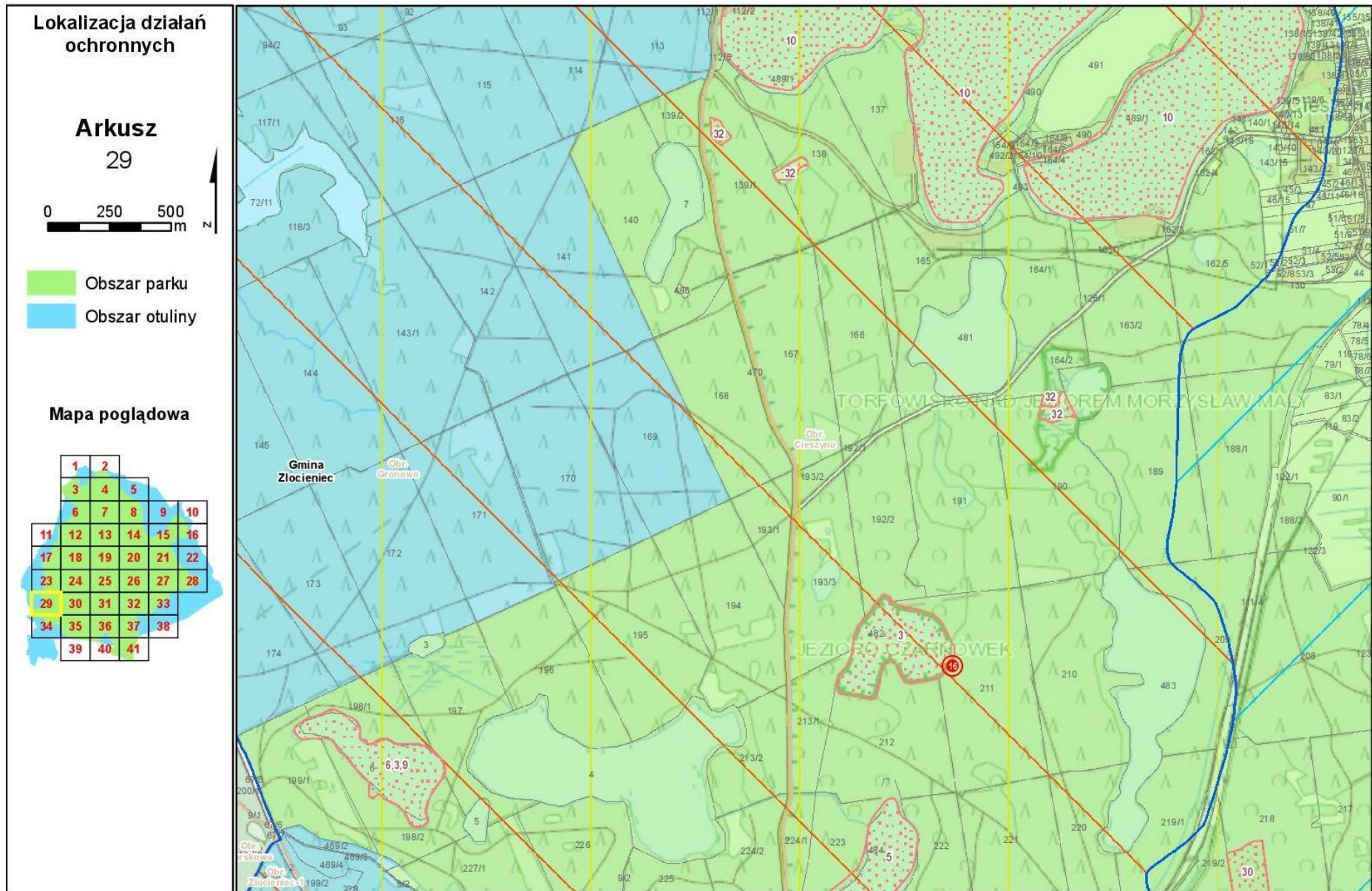
Mapa poglądowa












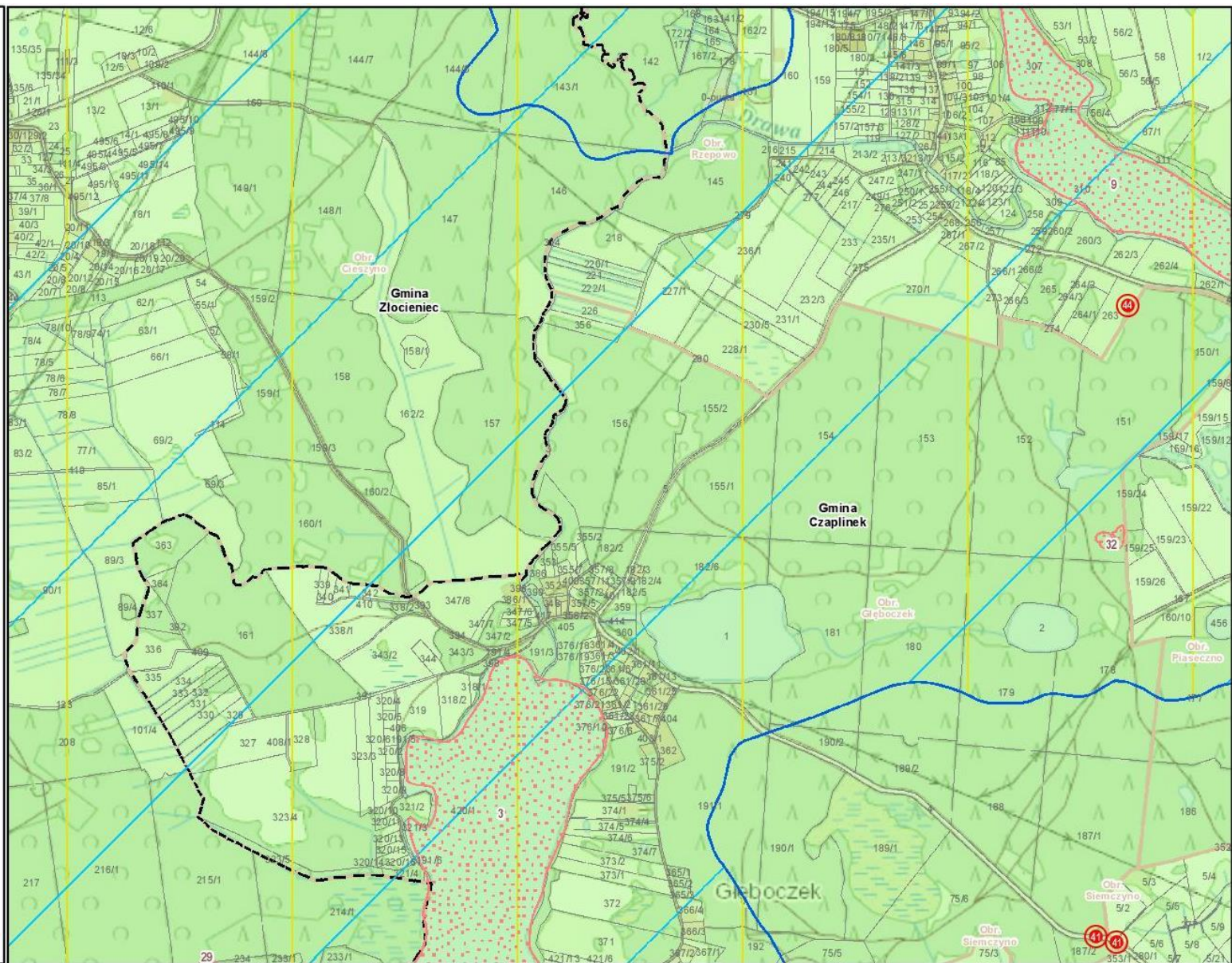
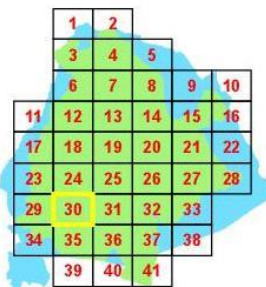
Lokalizacja działań ochronnych

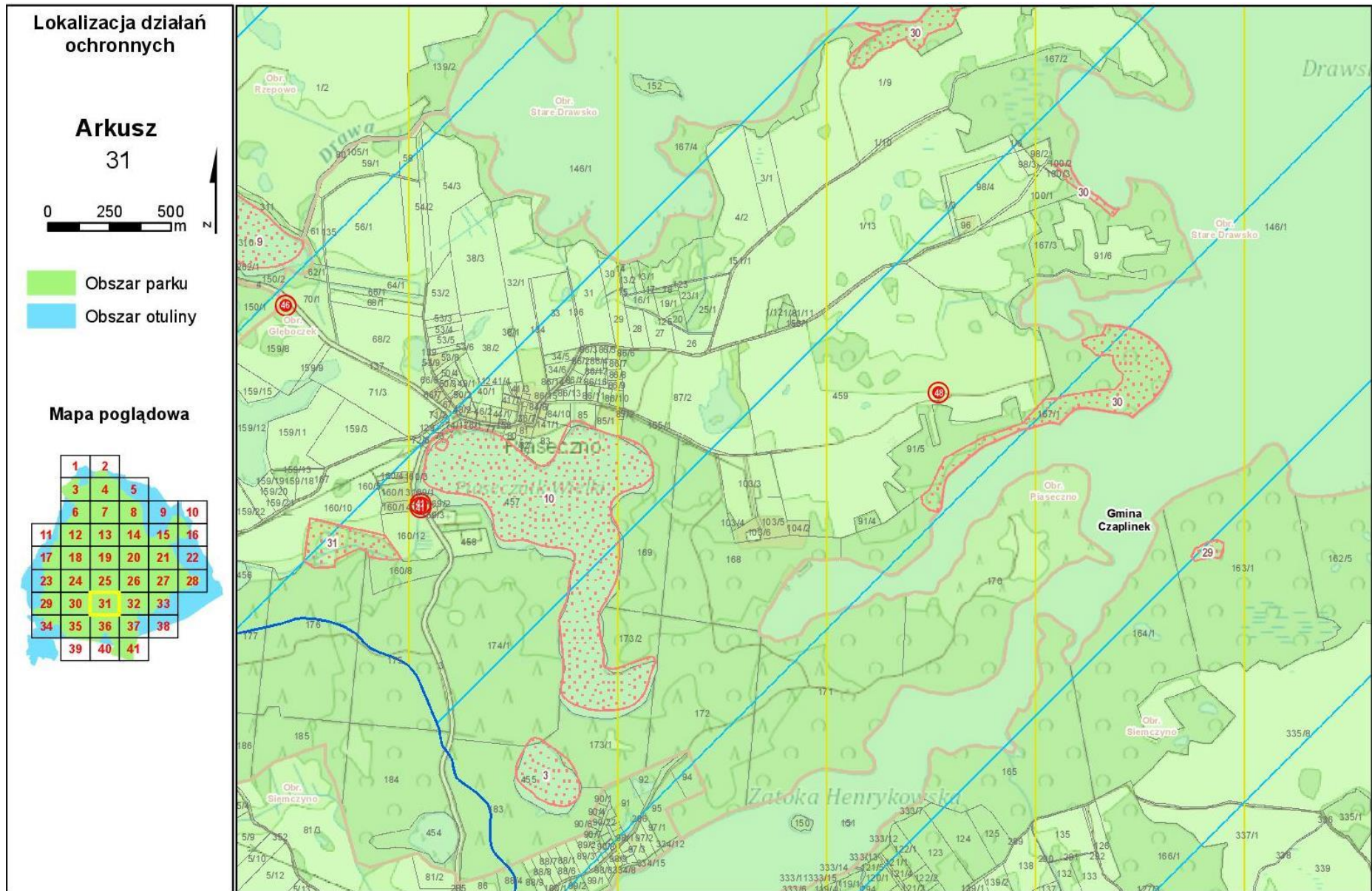
Arkusz
30



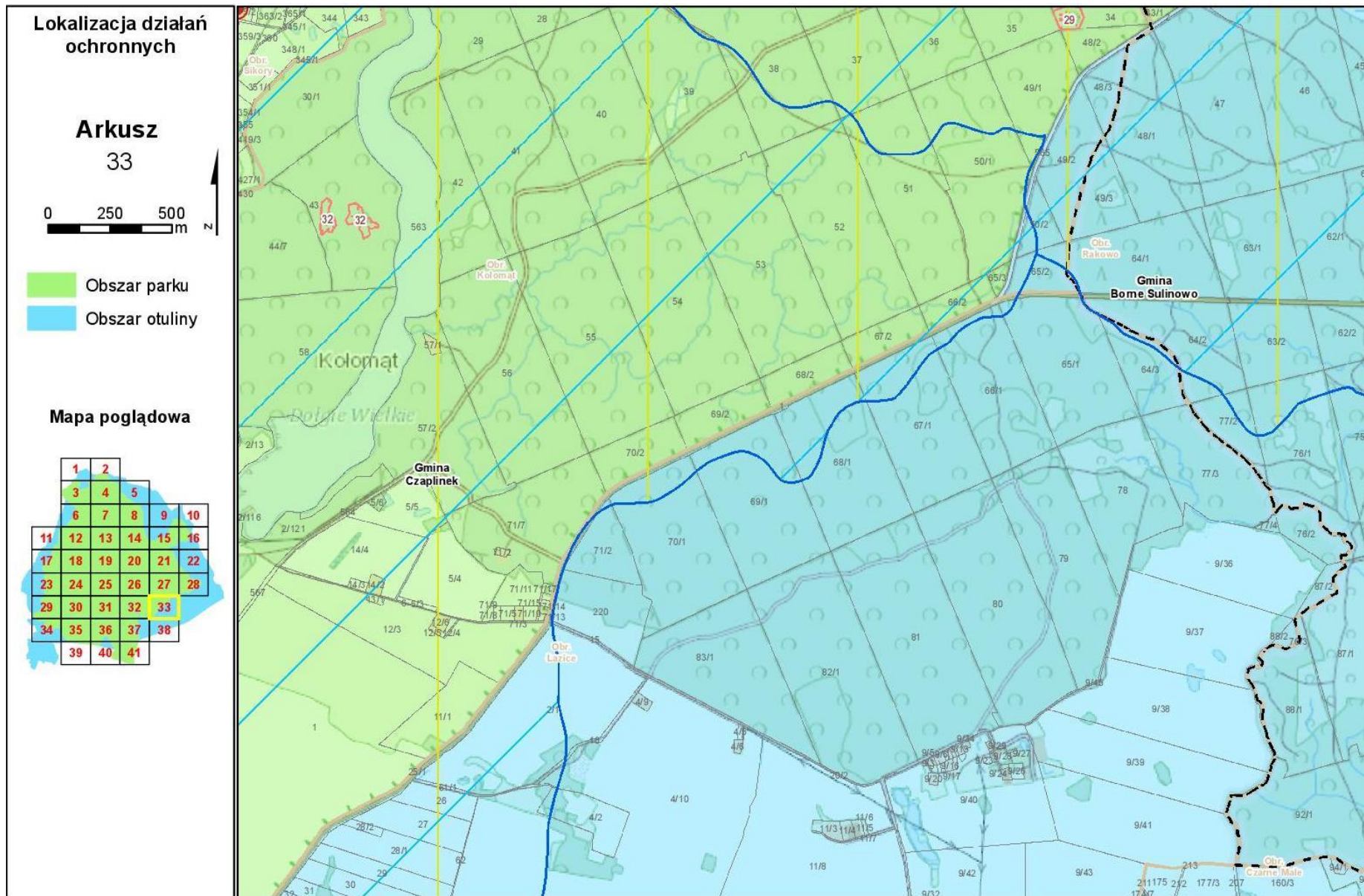
- Obszar parku
- Obszar otuliny

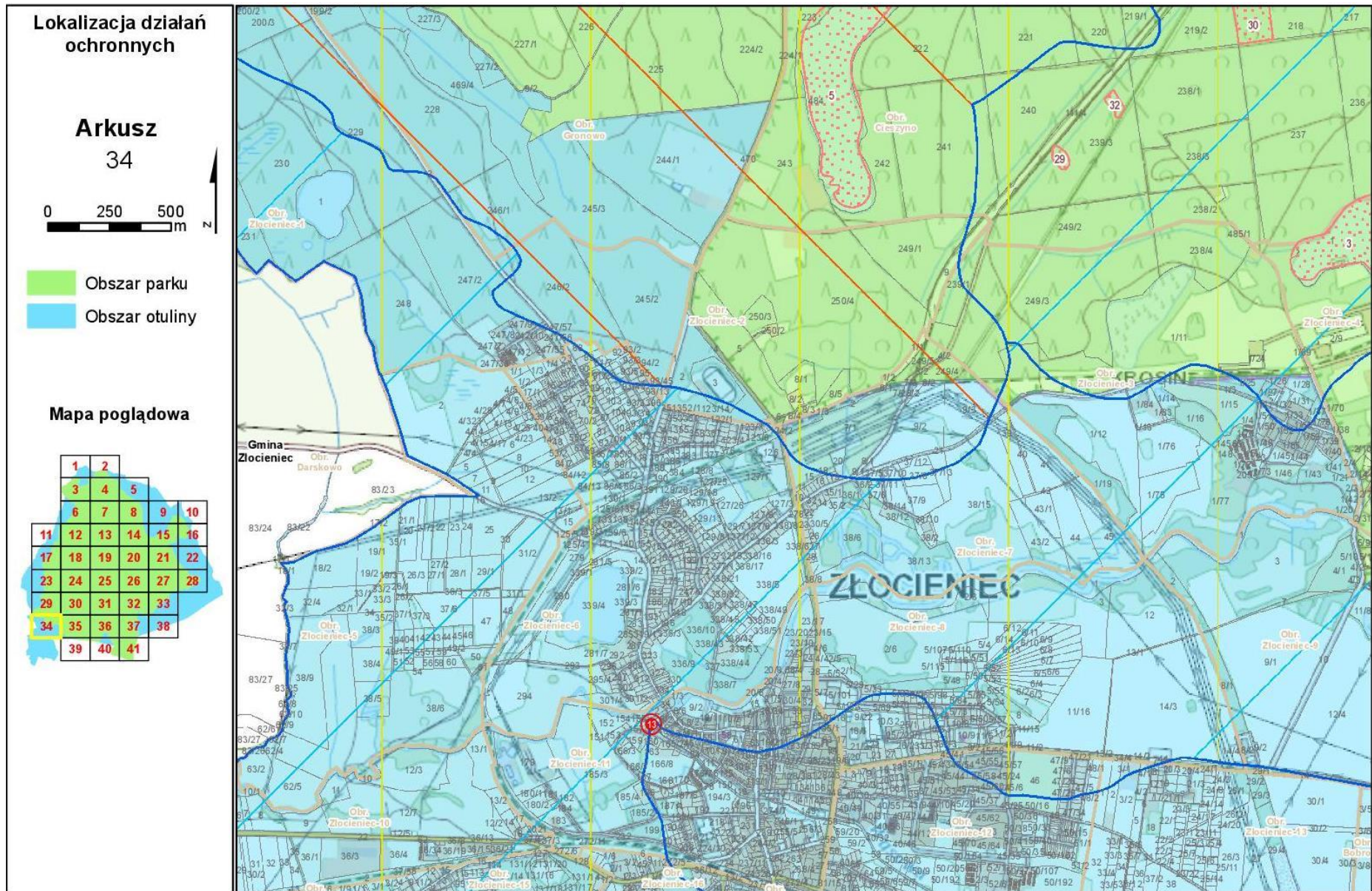
Mapa poglądowa

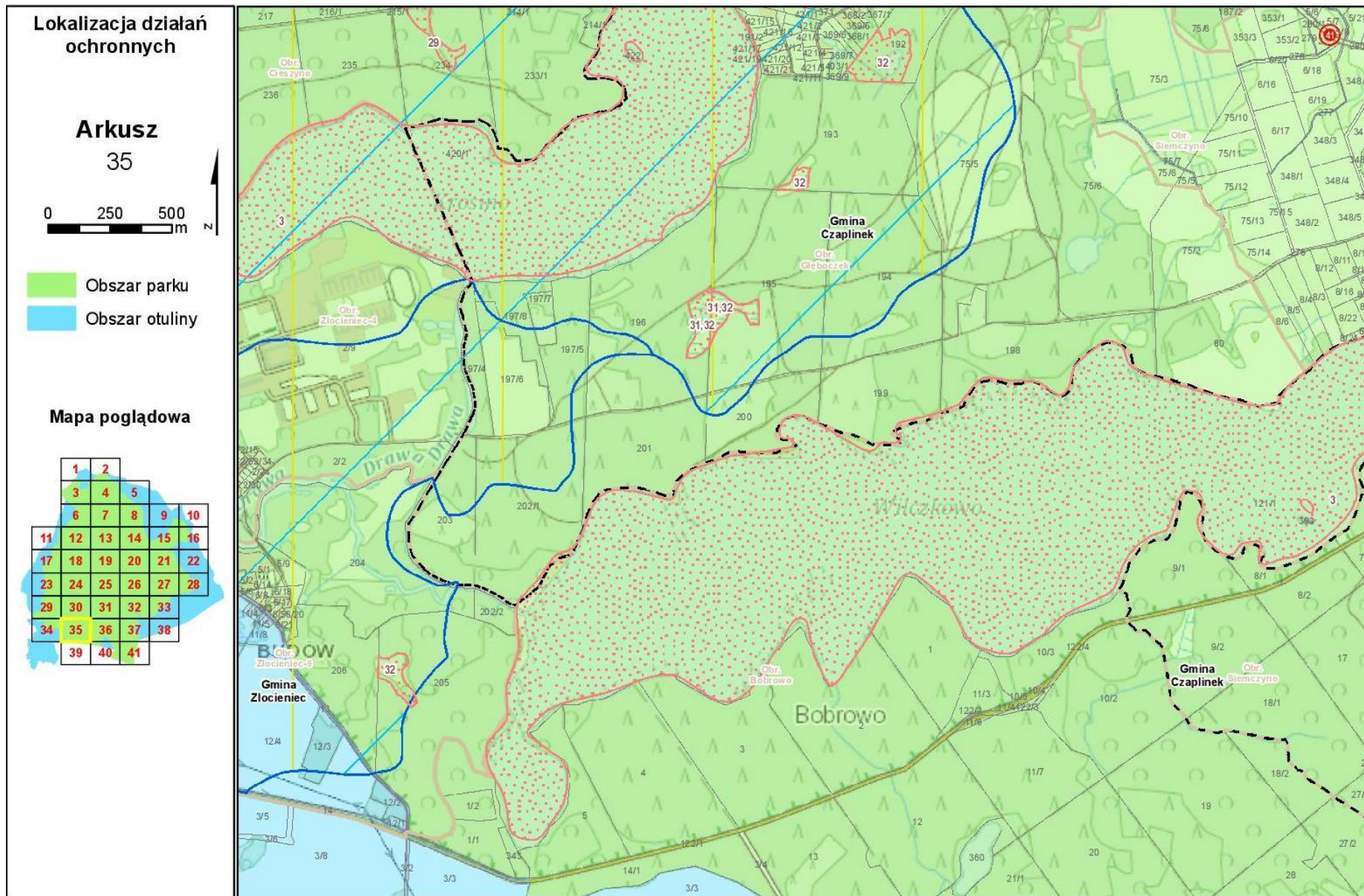




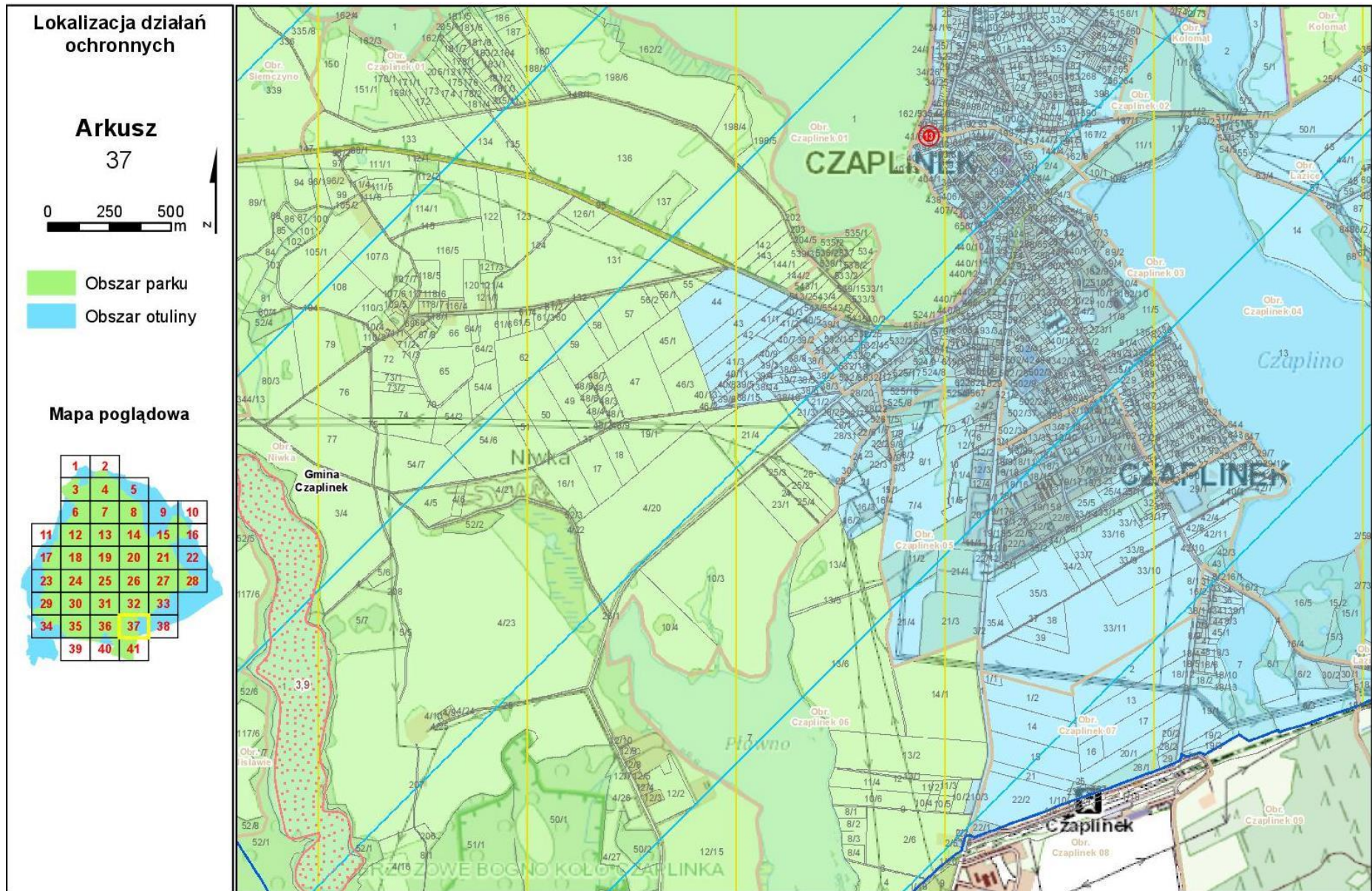


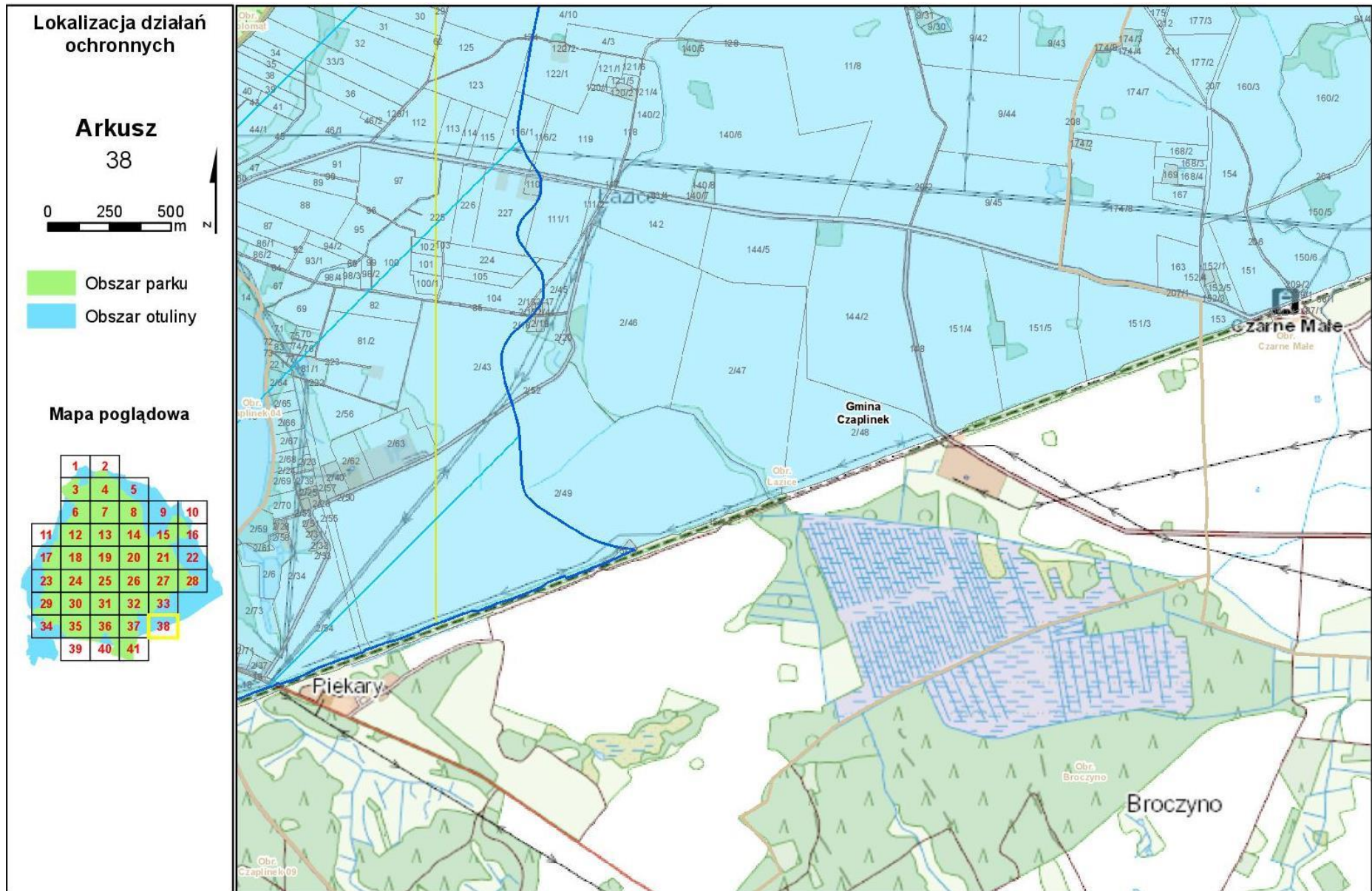


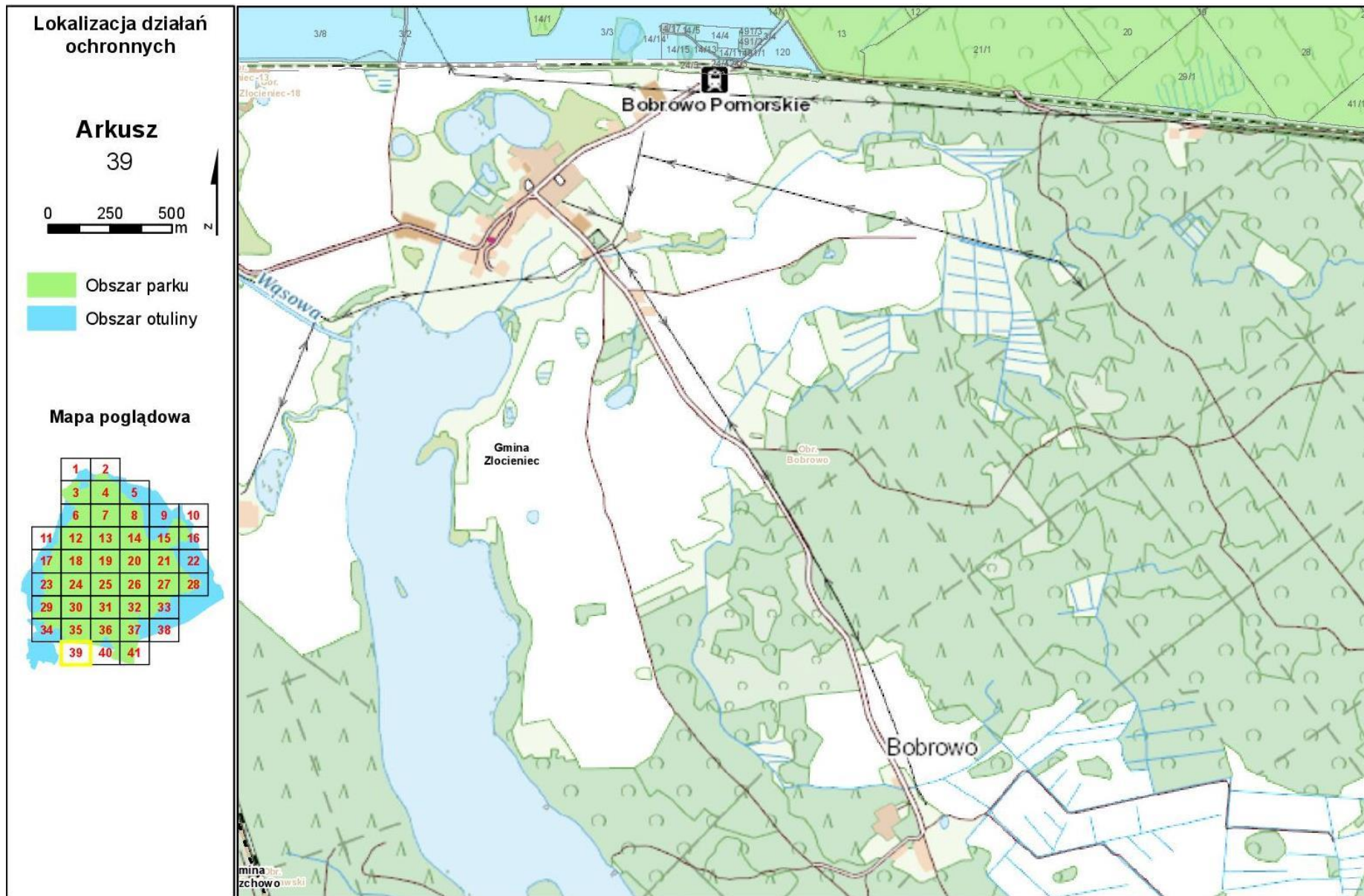


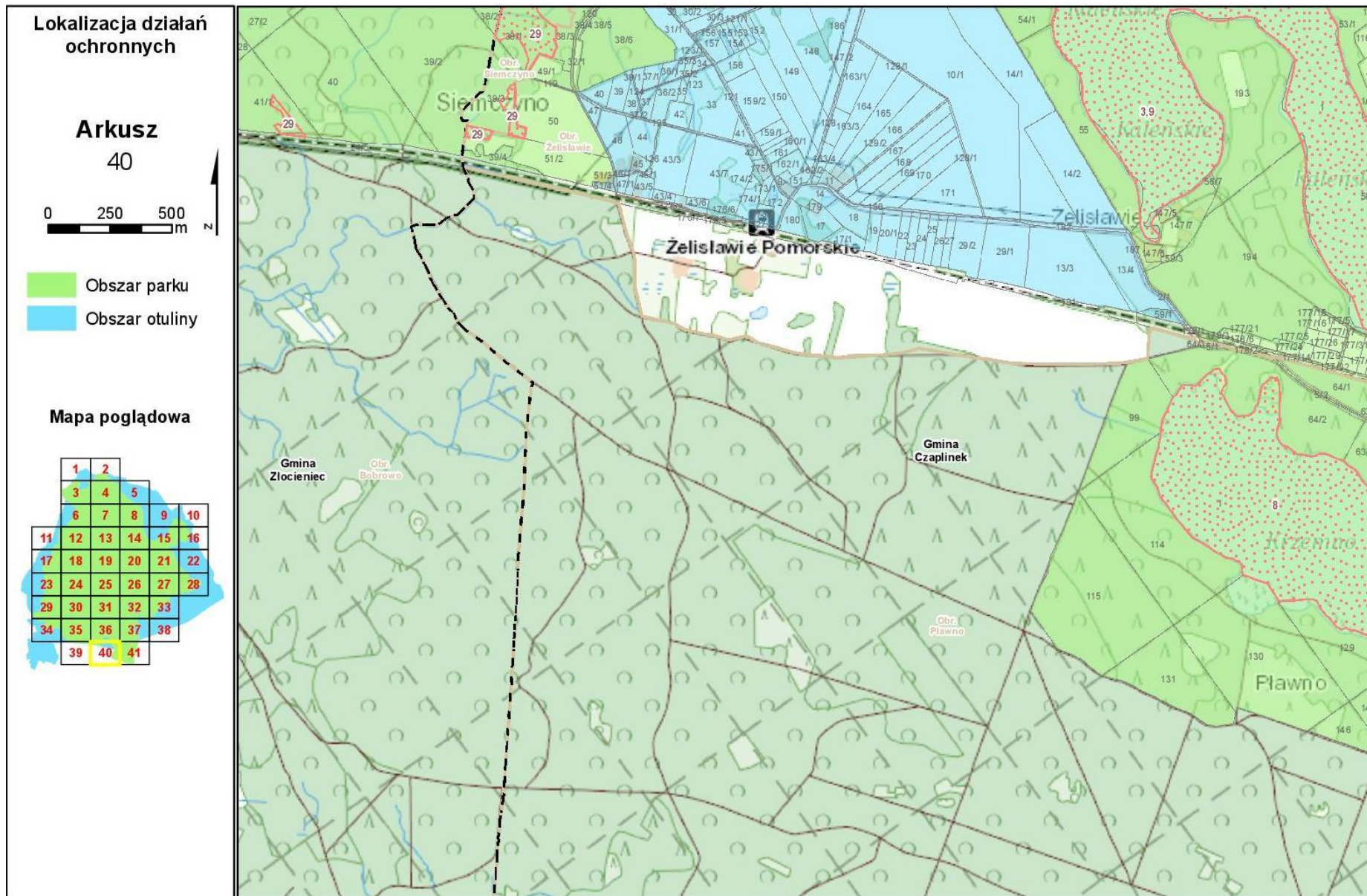


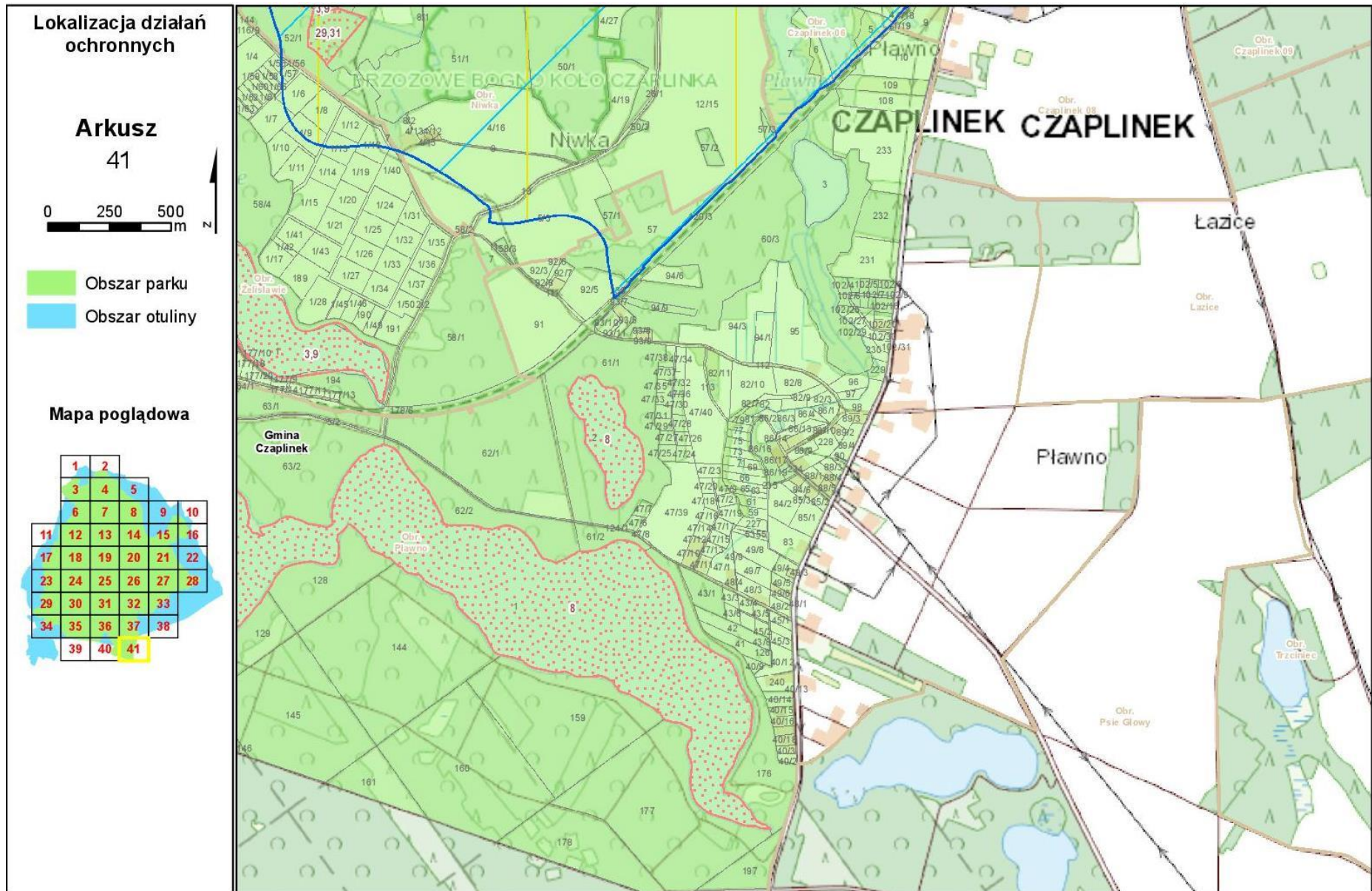






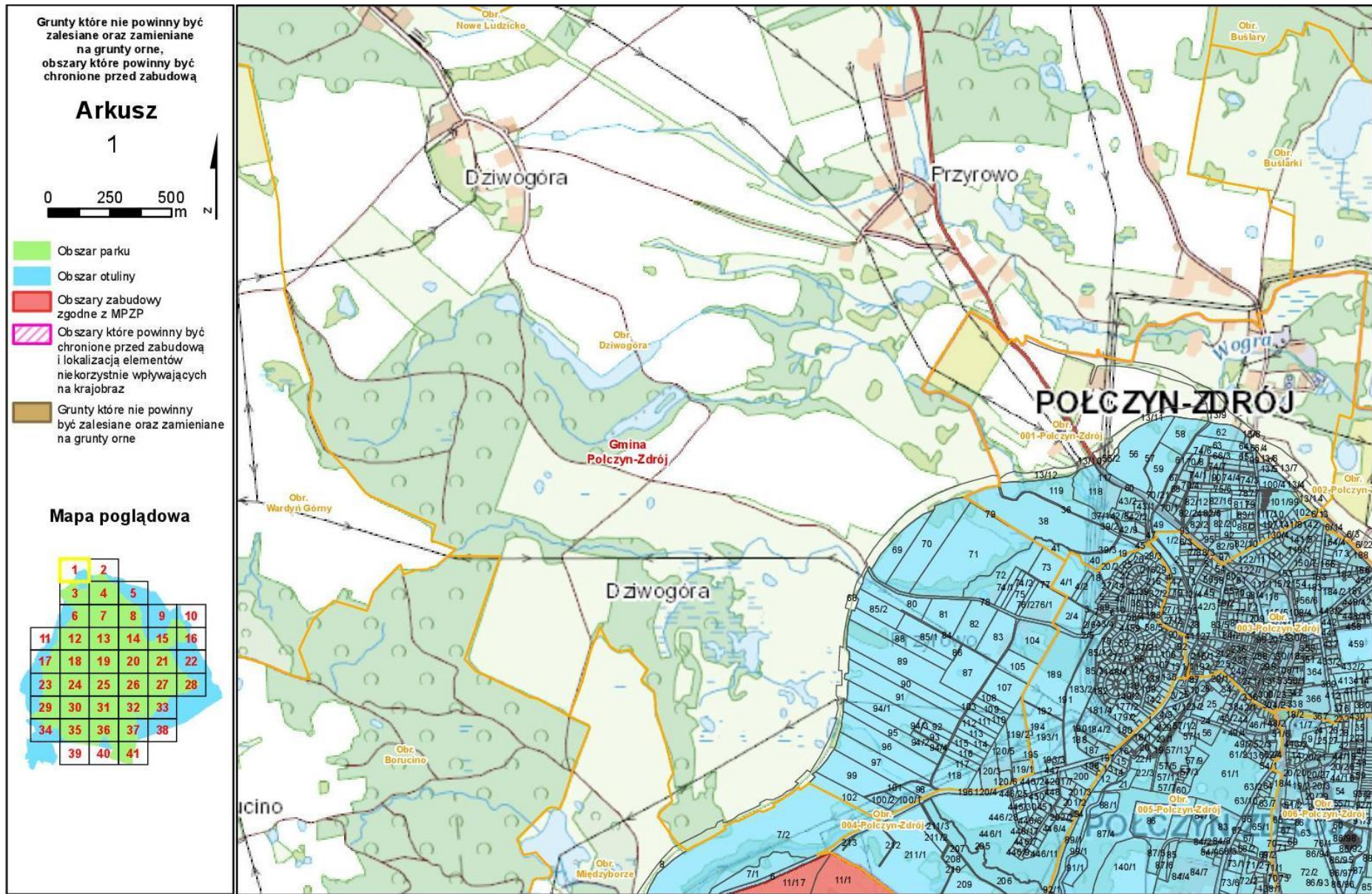






Załącznik nr 1D
do uchwały nr
Sejmiku Województwa Zachodniopomorskiego
z dnia

**Mapa terenów chronionych przed zalesieniem, zabudową i zamianami na grunty
rolne w Drawskim Parku Krajobrazowym**



Grunty które nie powinny być zalesiane oraz zamieniane na grunty orne, obszary które powinny być chronione przed zabudową

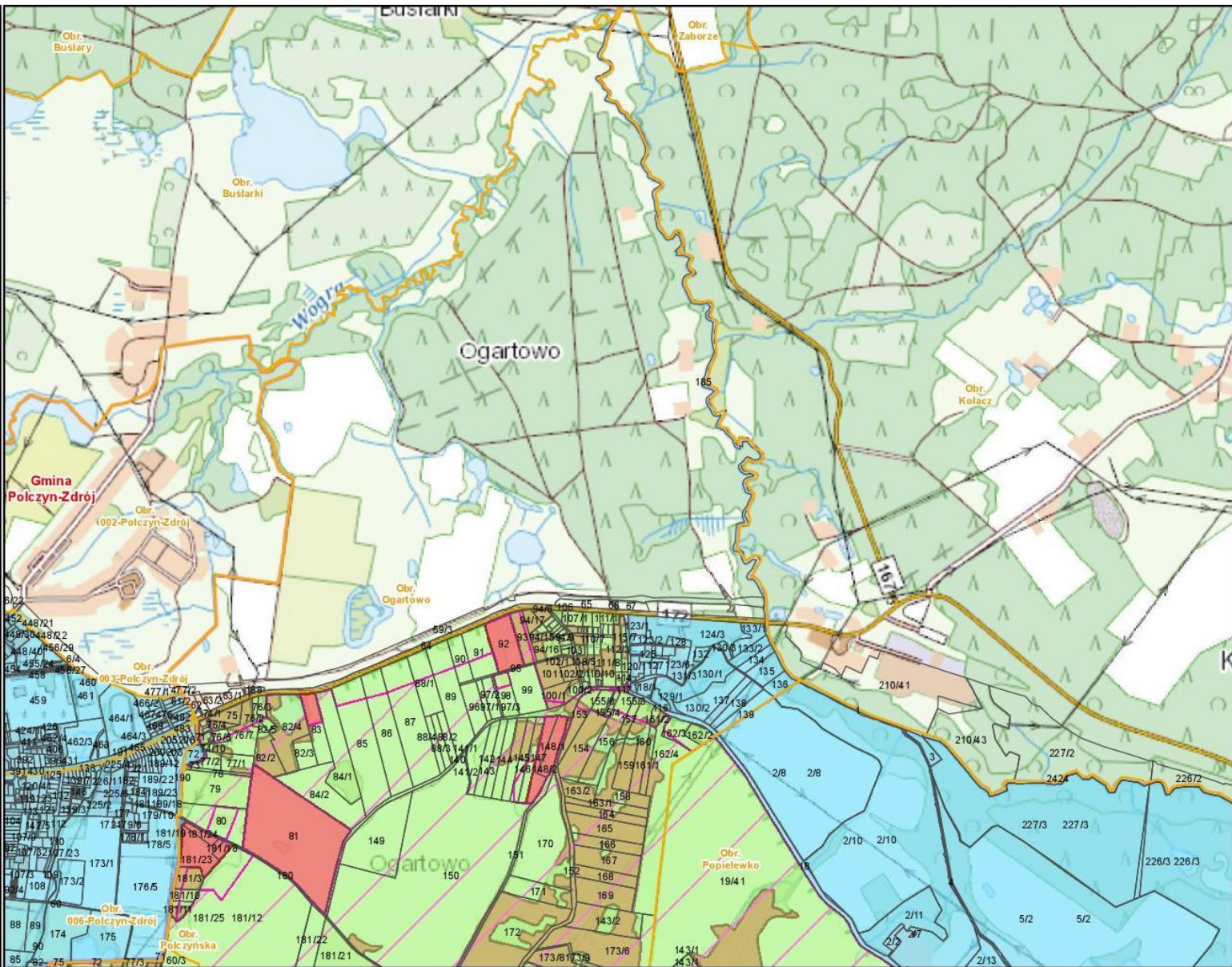
Arkusz 2

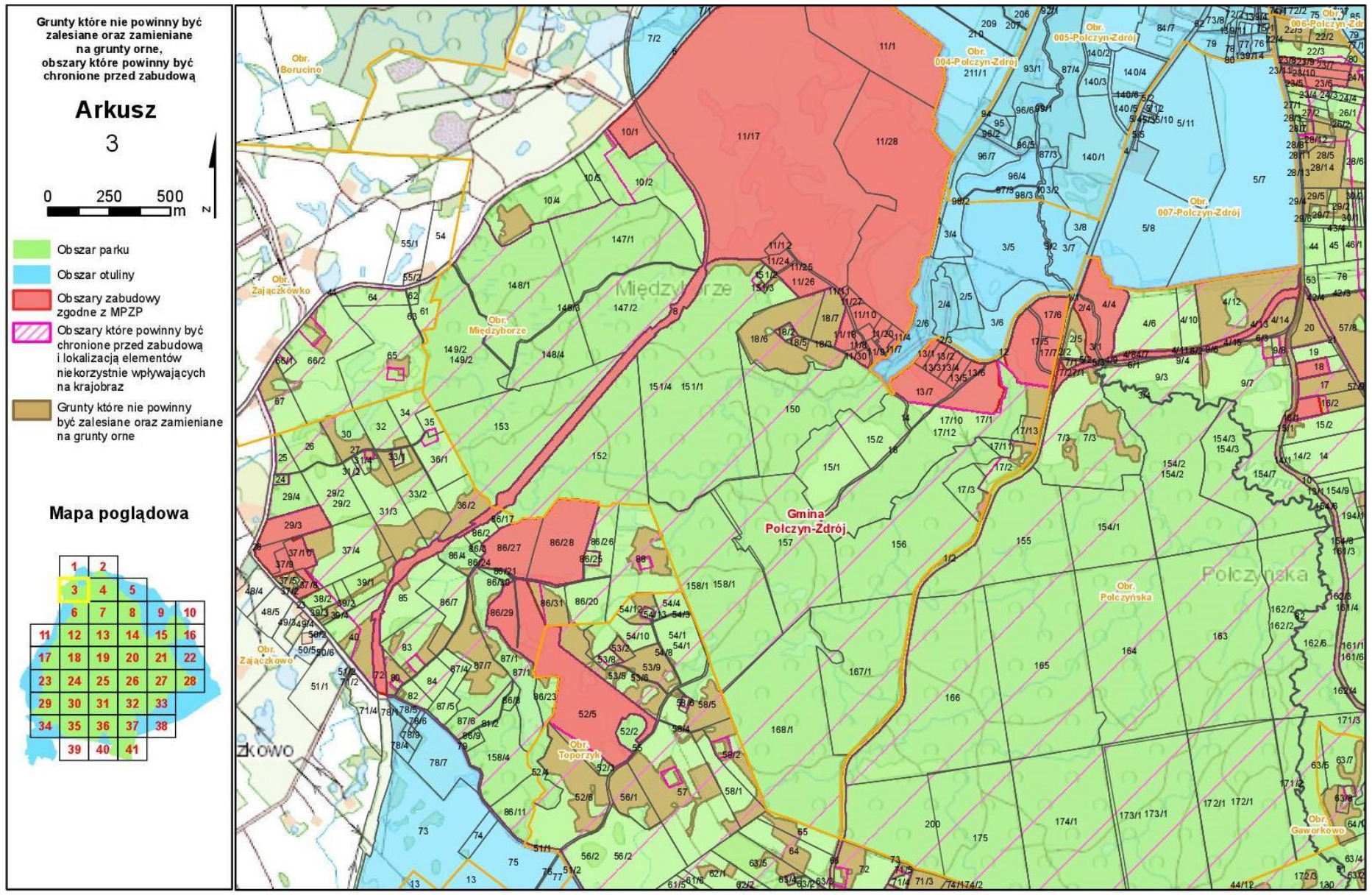
0 250 500
m

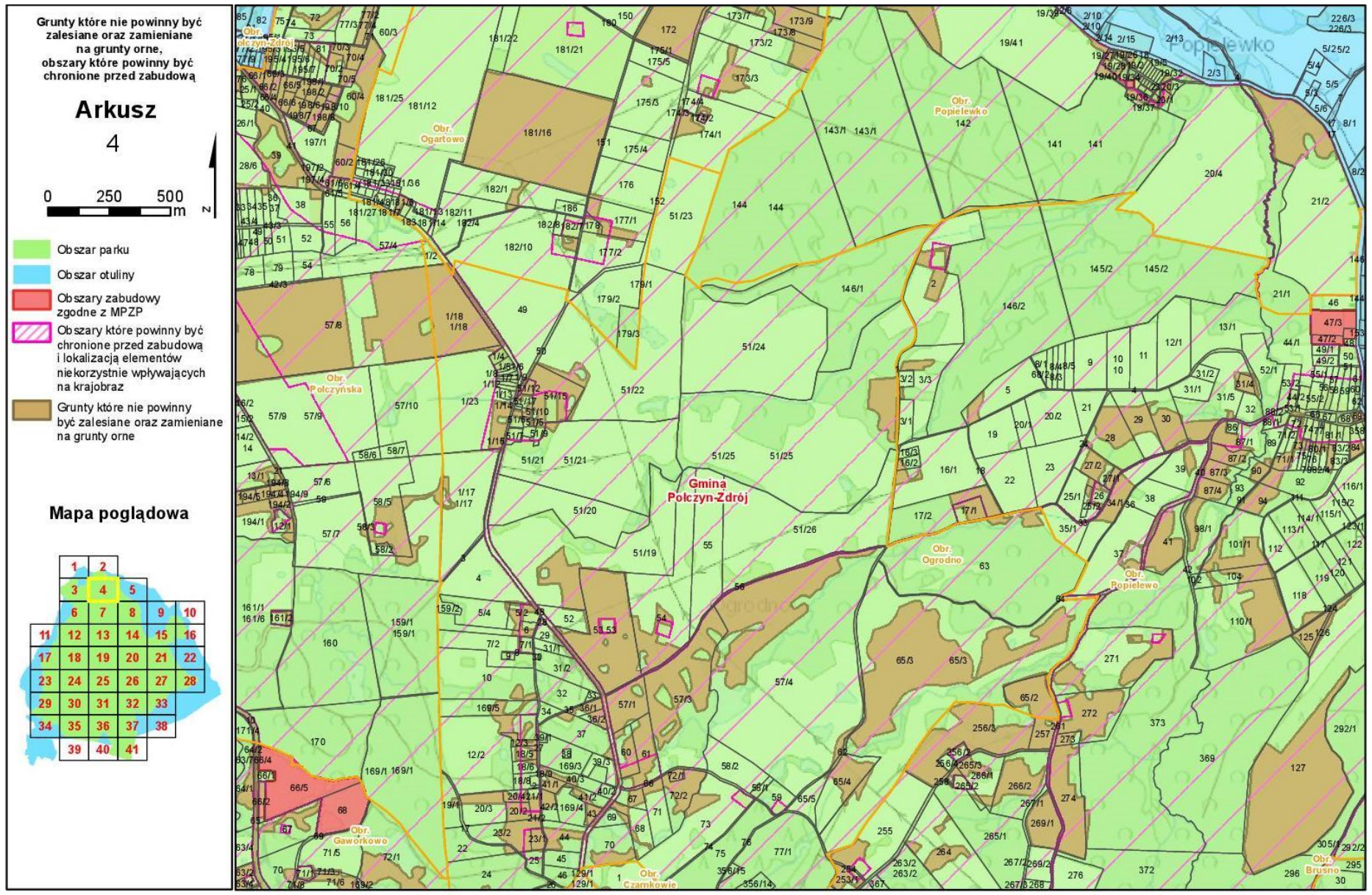
- Obszar parku
- Obszar otuliny
- Obszary zabudowy zgodne z MPZP
- Obszary które powinny być chronione przed zabudową i lokalizacją elementów niekorzystnie wpływających na krajobraz
- Grunty które nie powinny być zalesiane oraz zamieniane na grunty orne

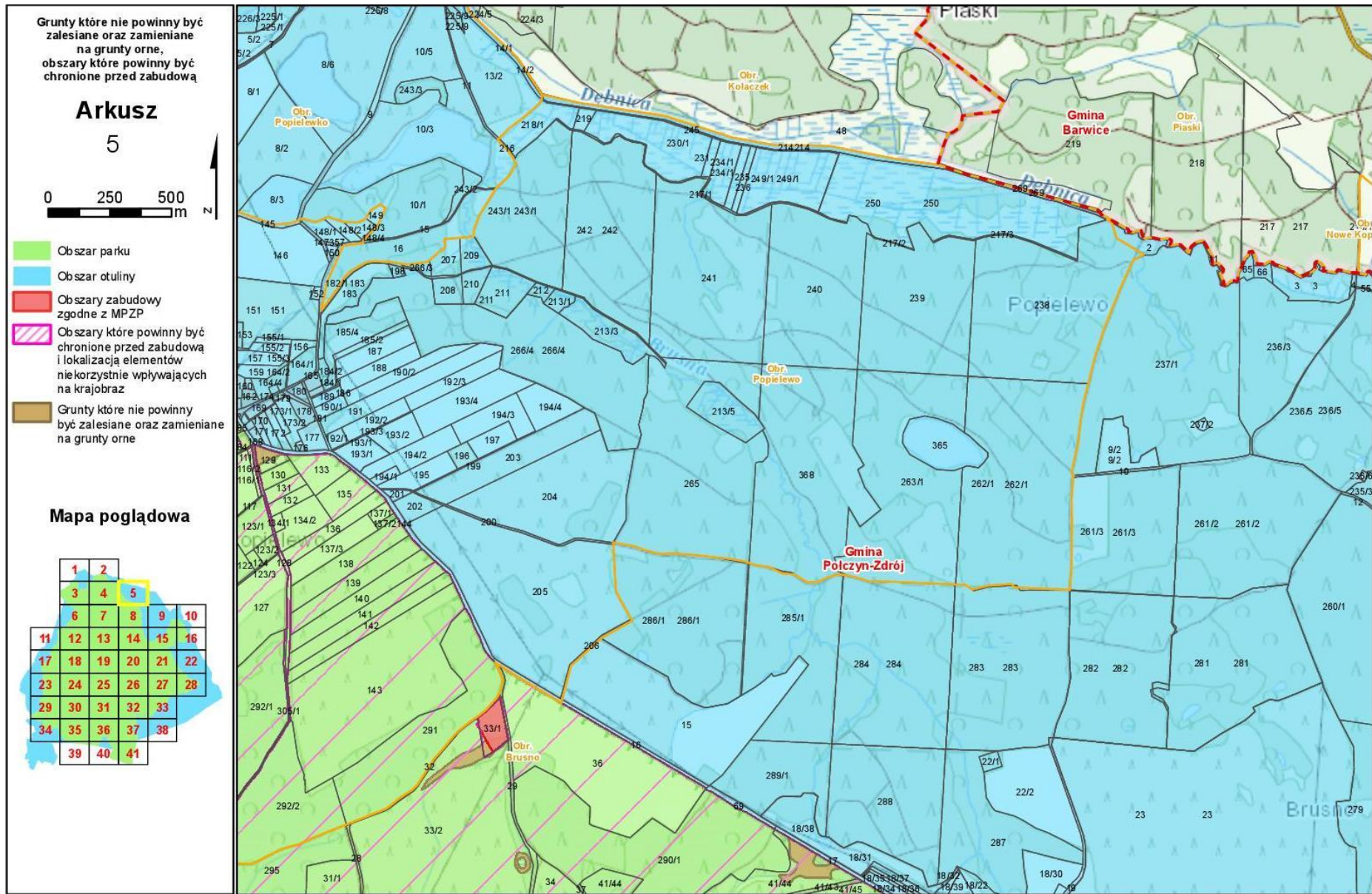
Mapa poglądowa

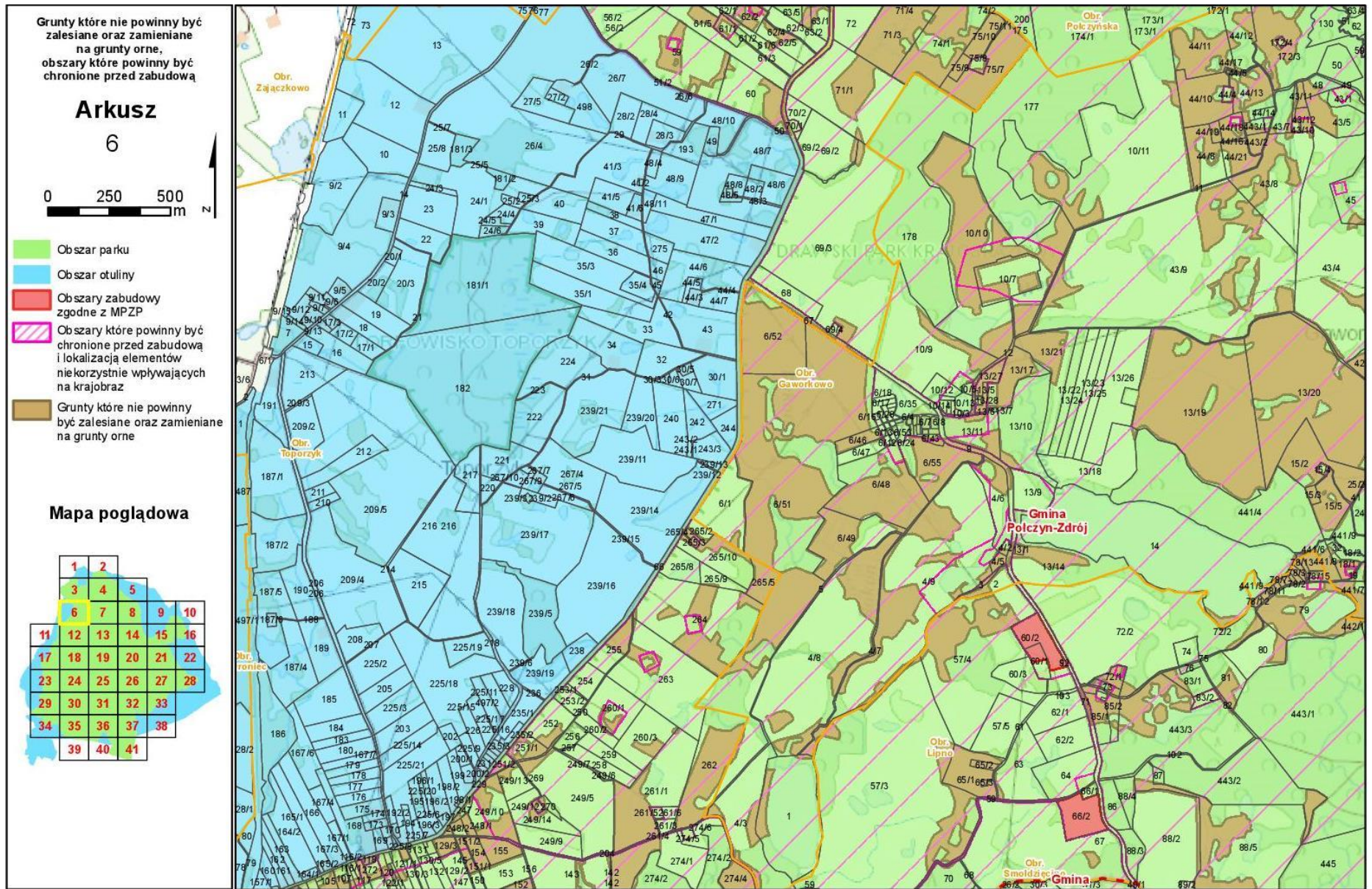
| | | | | | |
|----|----|----|----|----|----|
| 1 | 2 | | | | |
| 3 | 4 | 5 | | | |
| 6 | 7 | 8 | 9 | 10 | |
| 11 | 12 | 13 | 14 | 15 | 16 |
| 17 | 18 | 19 | 20 | 21 | 22 |
| 23 | 24 | 25 | 26 | 27 | 28 |
| 29 | 30 | 31 | 32 | 33 | |
| 34 | 35 | 36 | 37 | 38 | |
| 39 | 40 | 41 | | | |

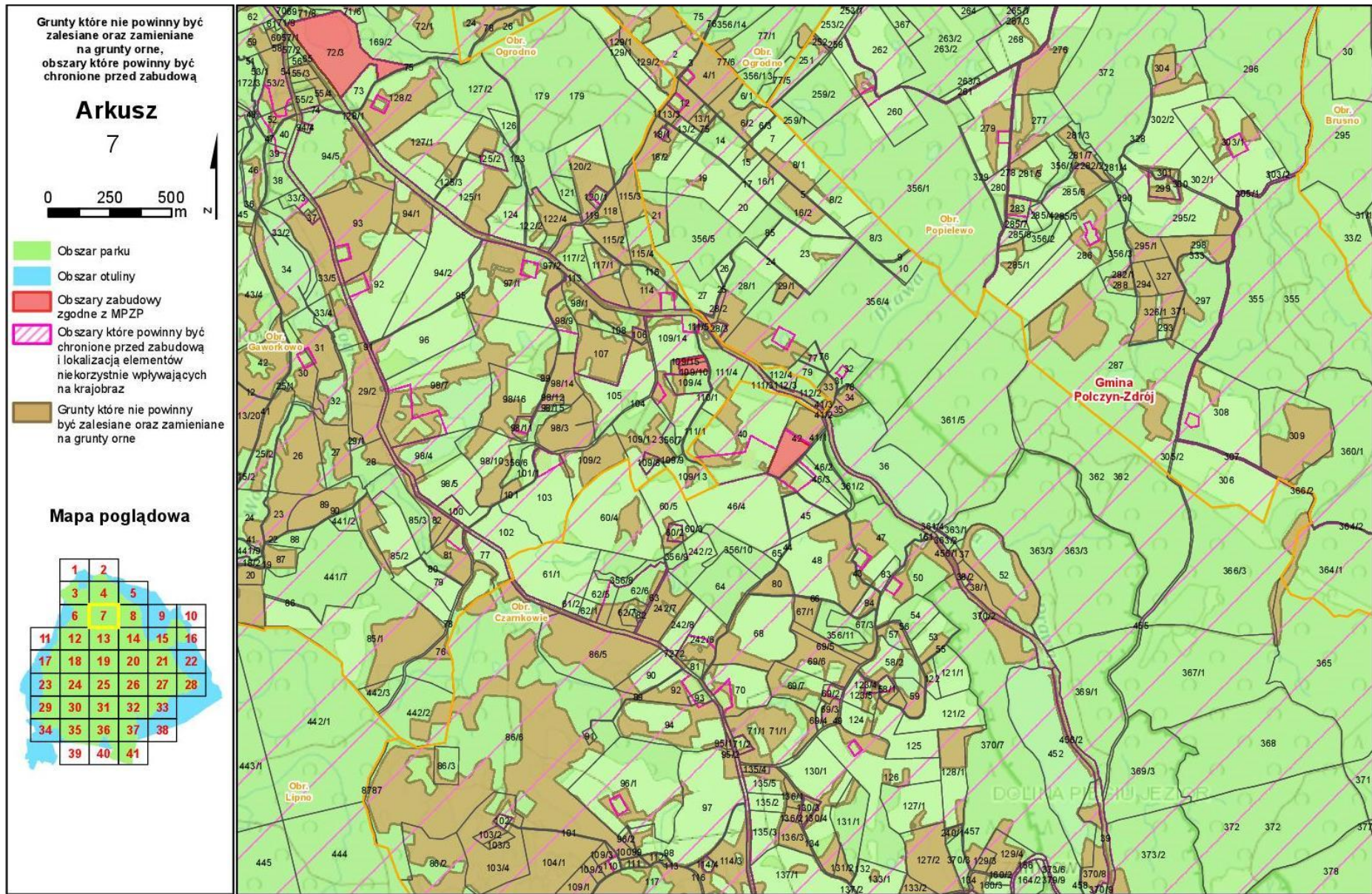


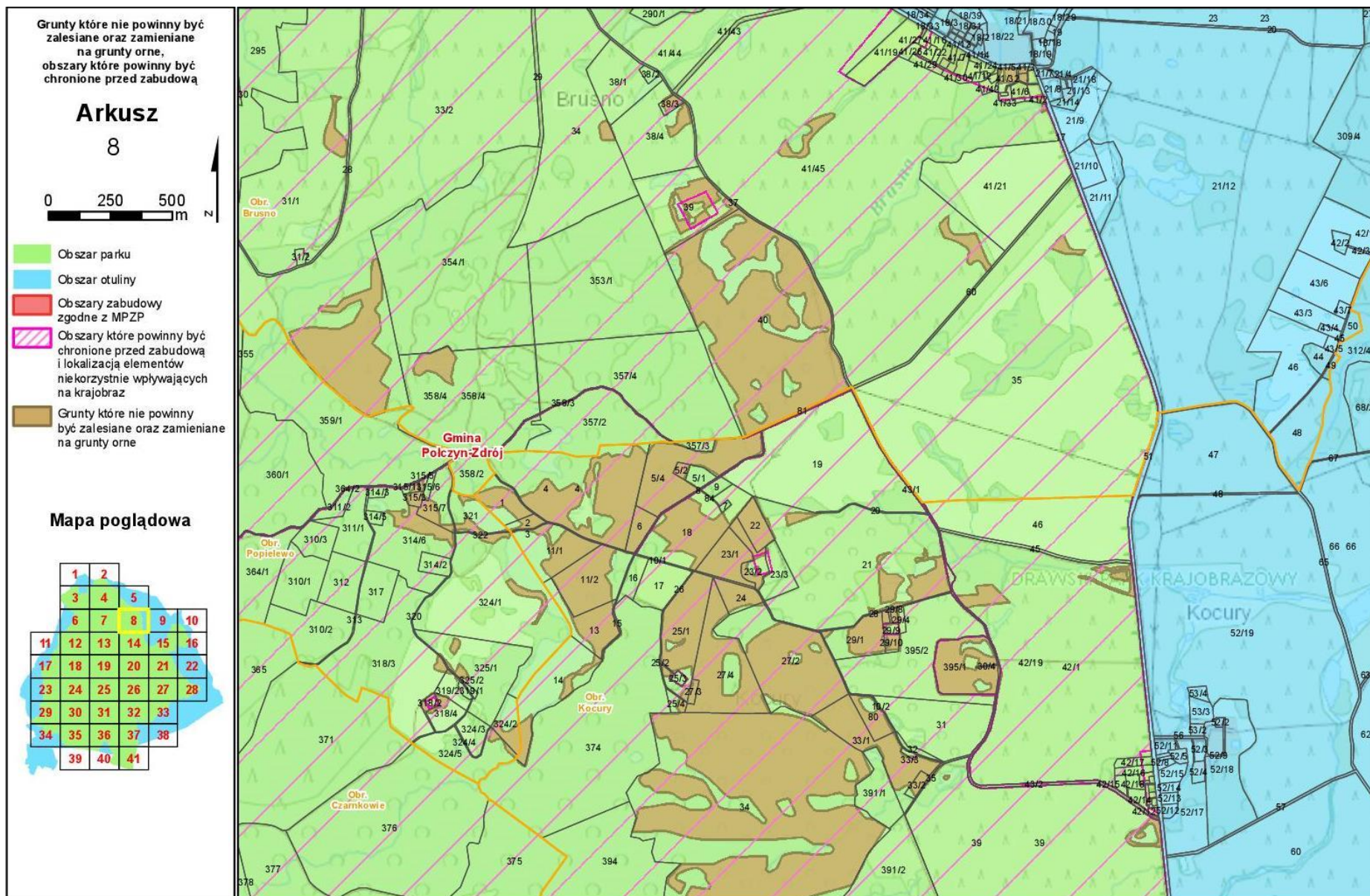












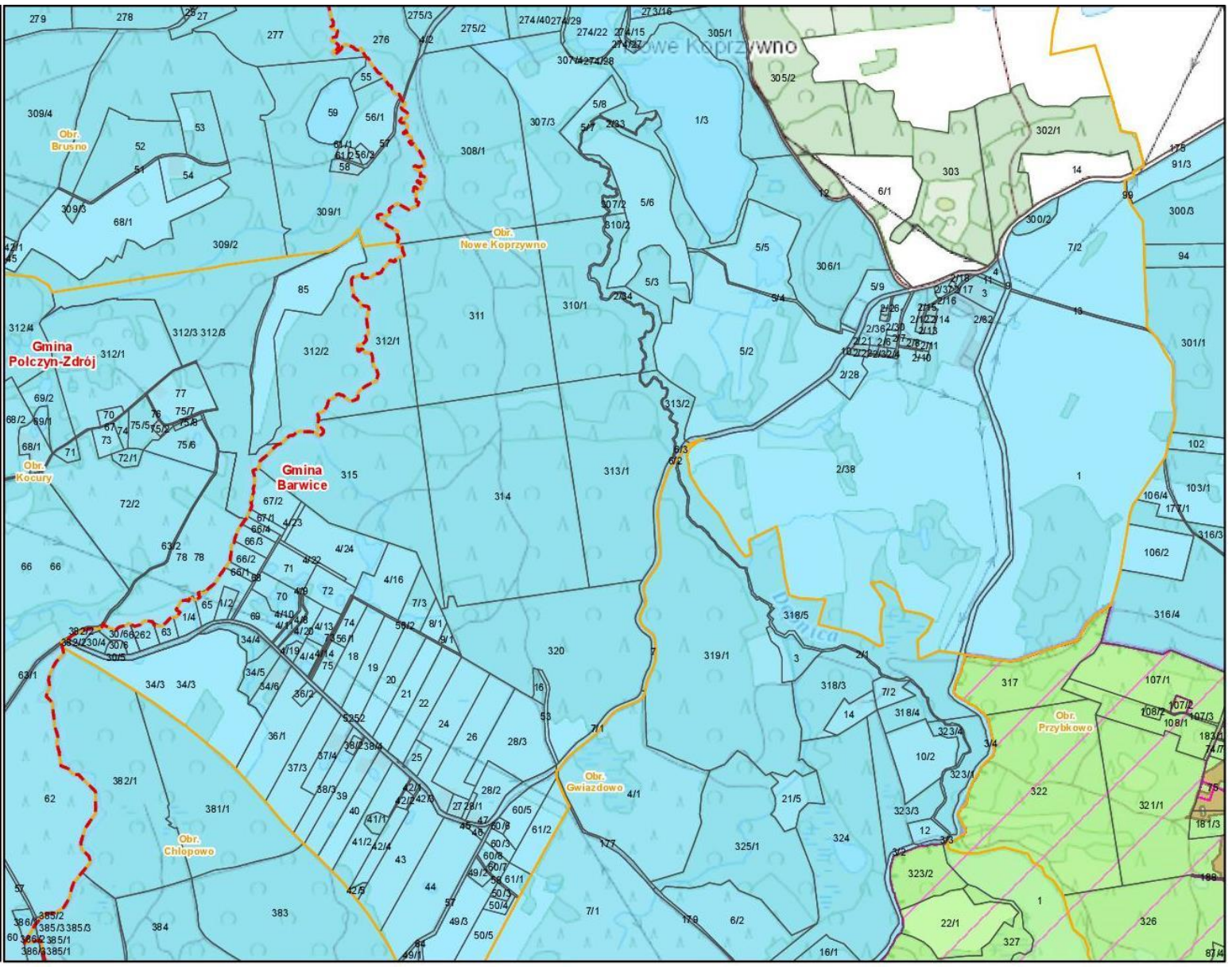
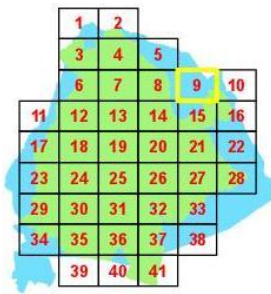
Grunty które nie powinny być zalesiane oraz zamieniane na grunty orne, obszary które powinny być chronione przed zabudową

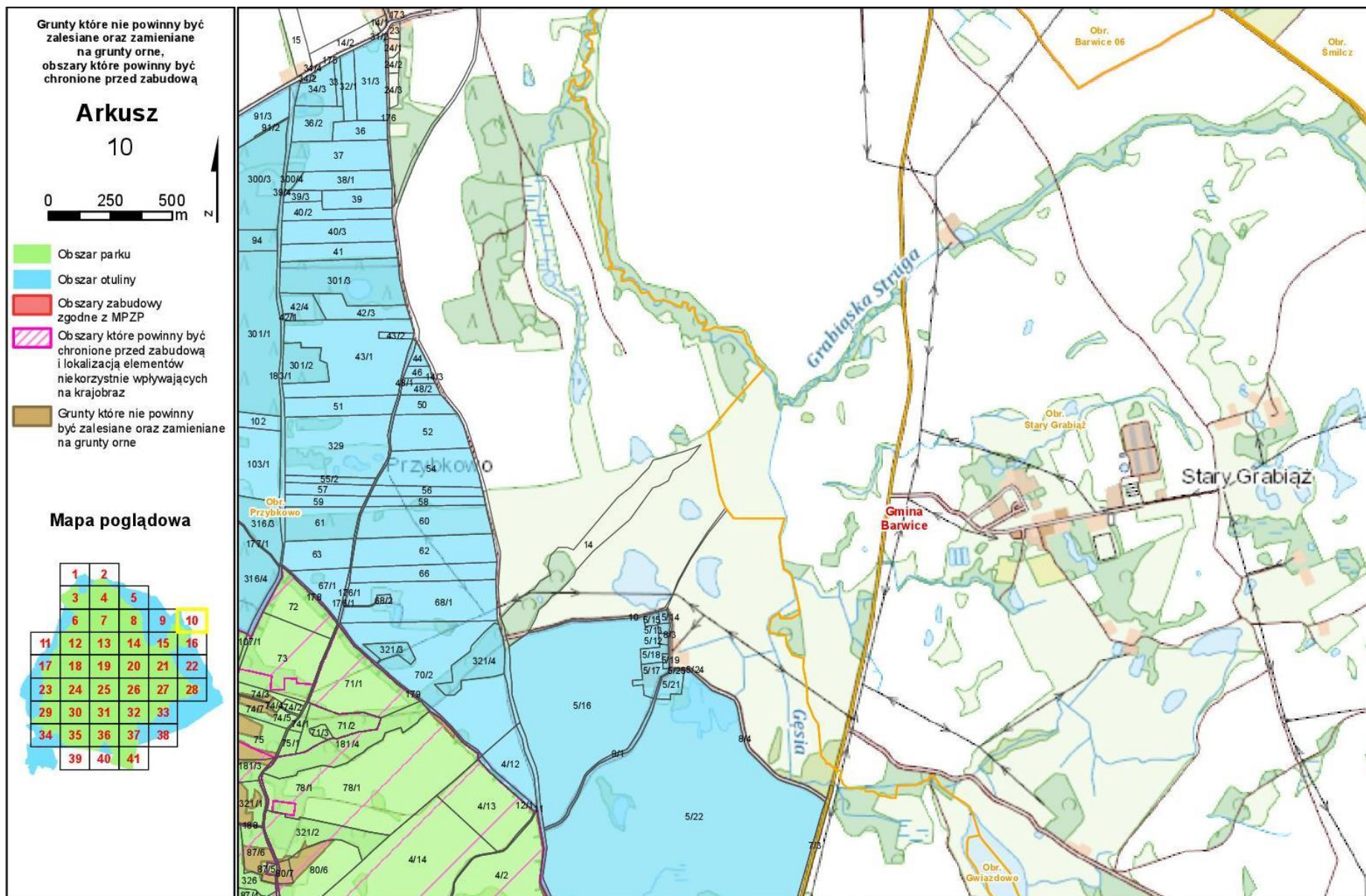
Arkusz 9

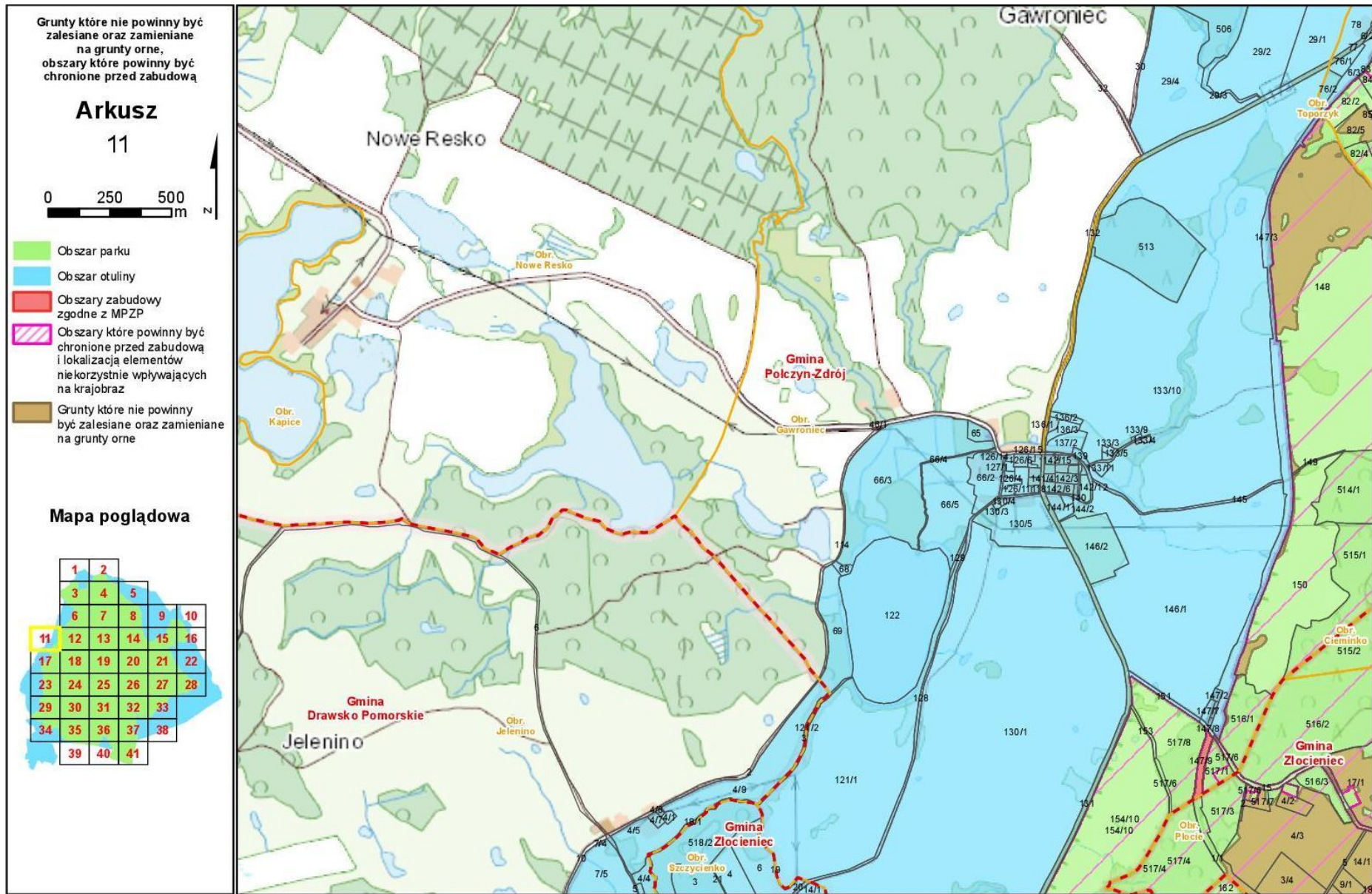


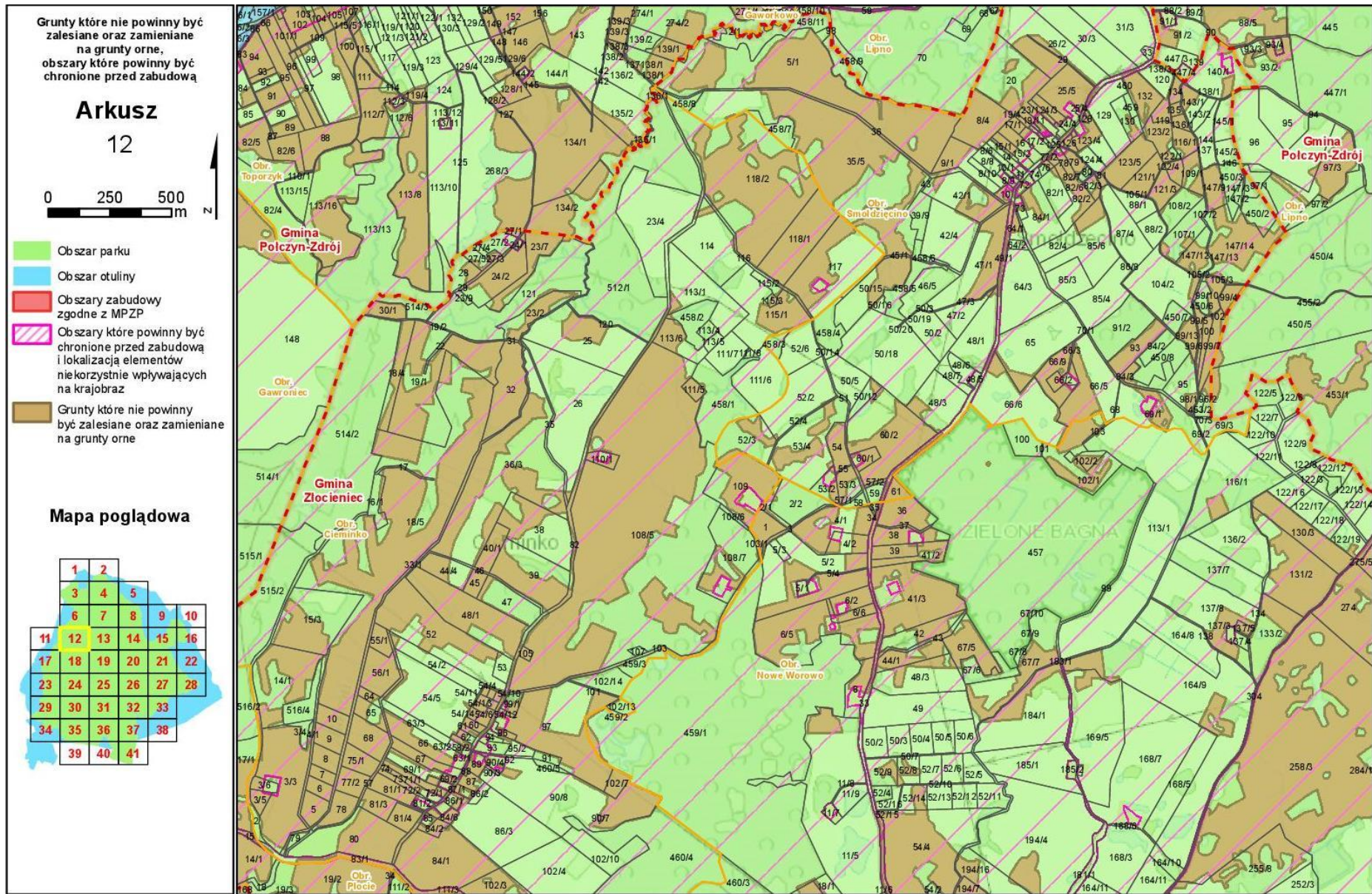
- Obszar parku
- Obszar otuliny
- Obszary zabudowy zgodne z MPZP
- Obszary które powinny być chronione przed zabudową i lokalizacją elementów niekorzystnie wpływających na krajobraz
- Grunty które nie powinny być zalesiane oraz zamieniane na grunty orne

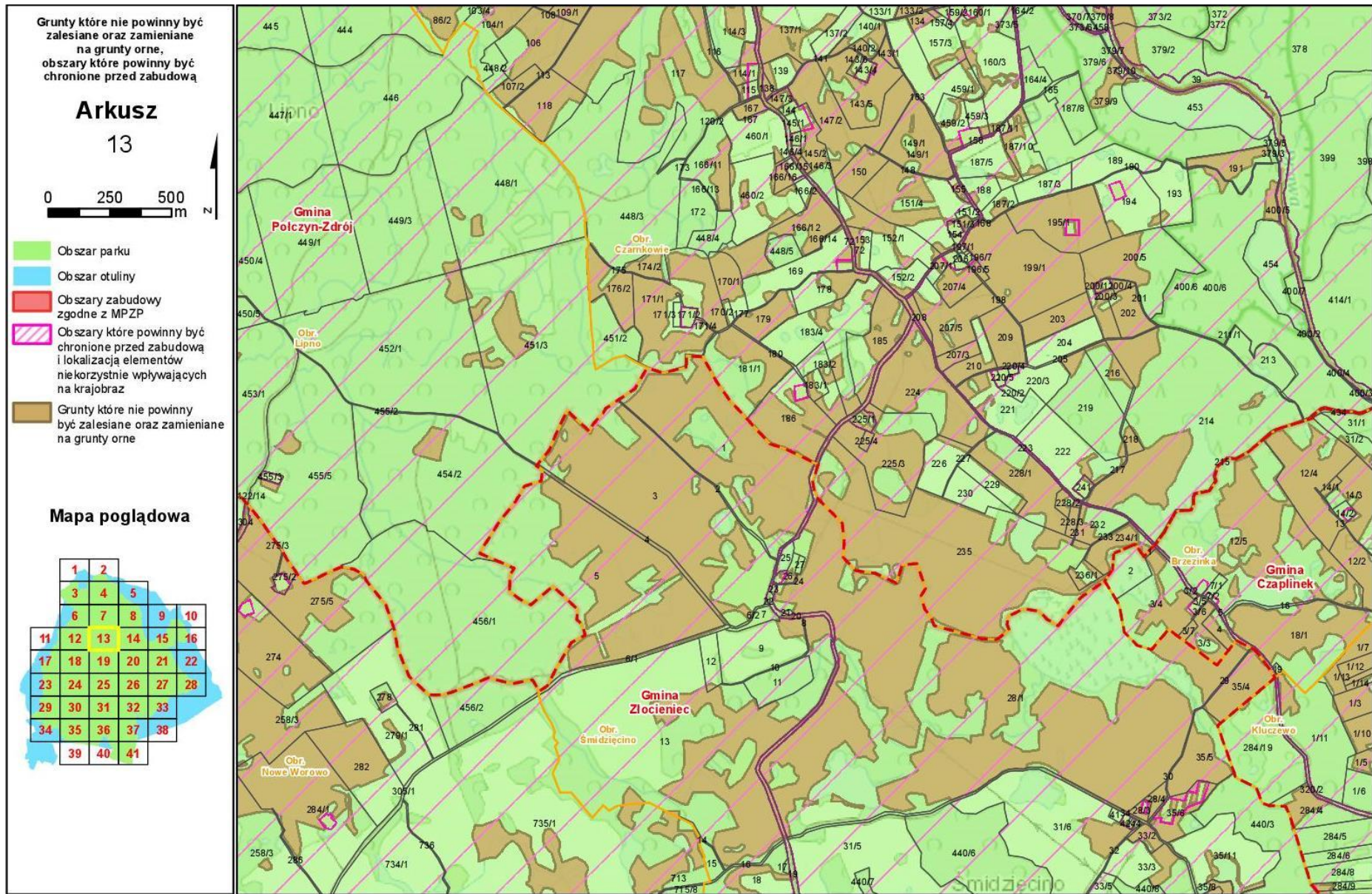
Mapa poglądowa

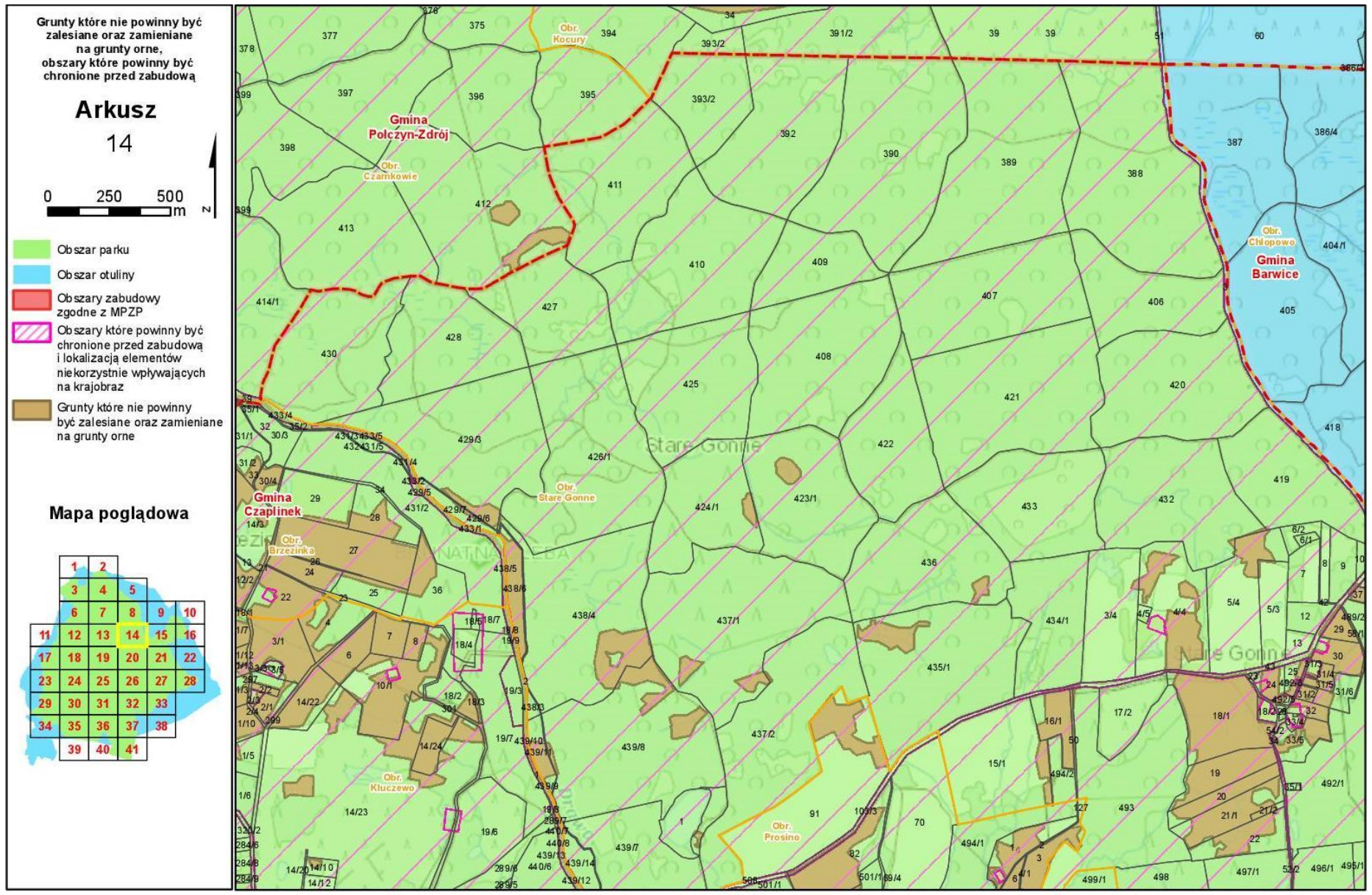


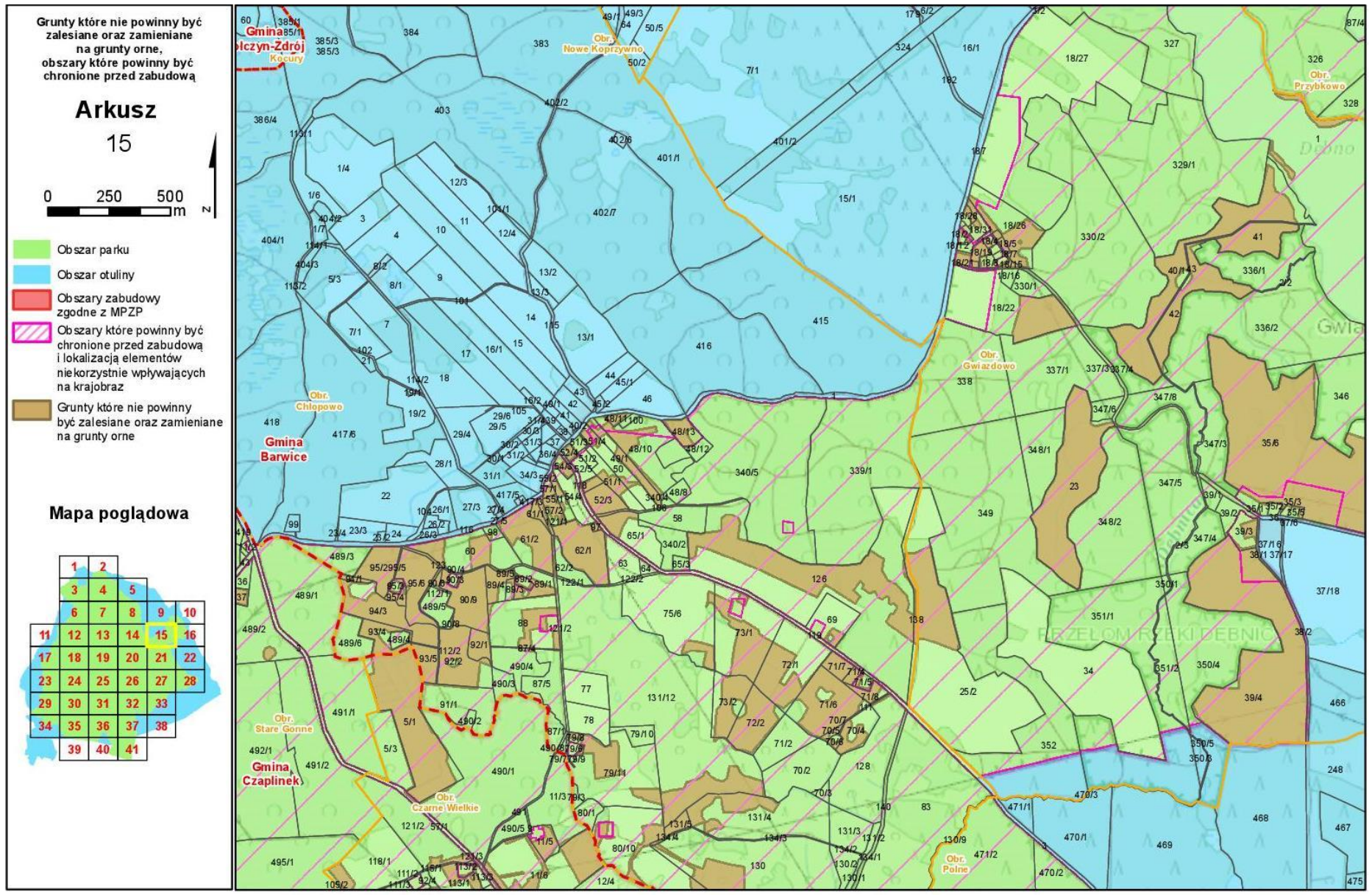


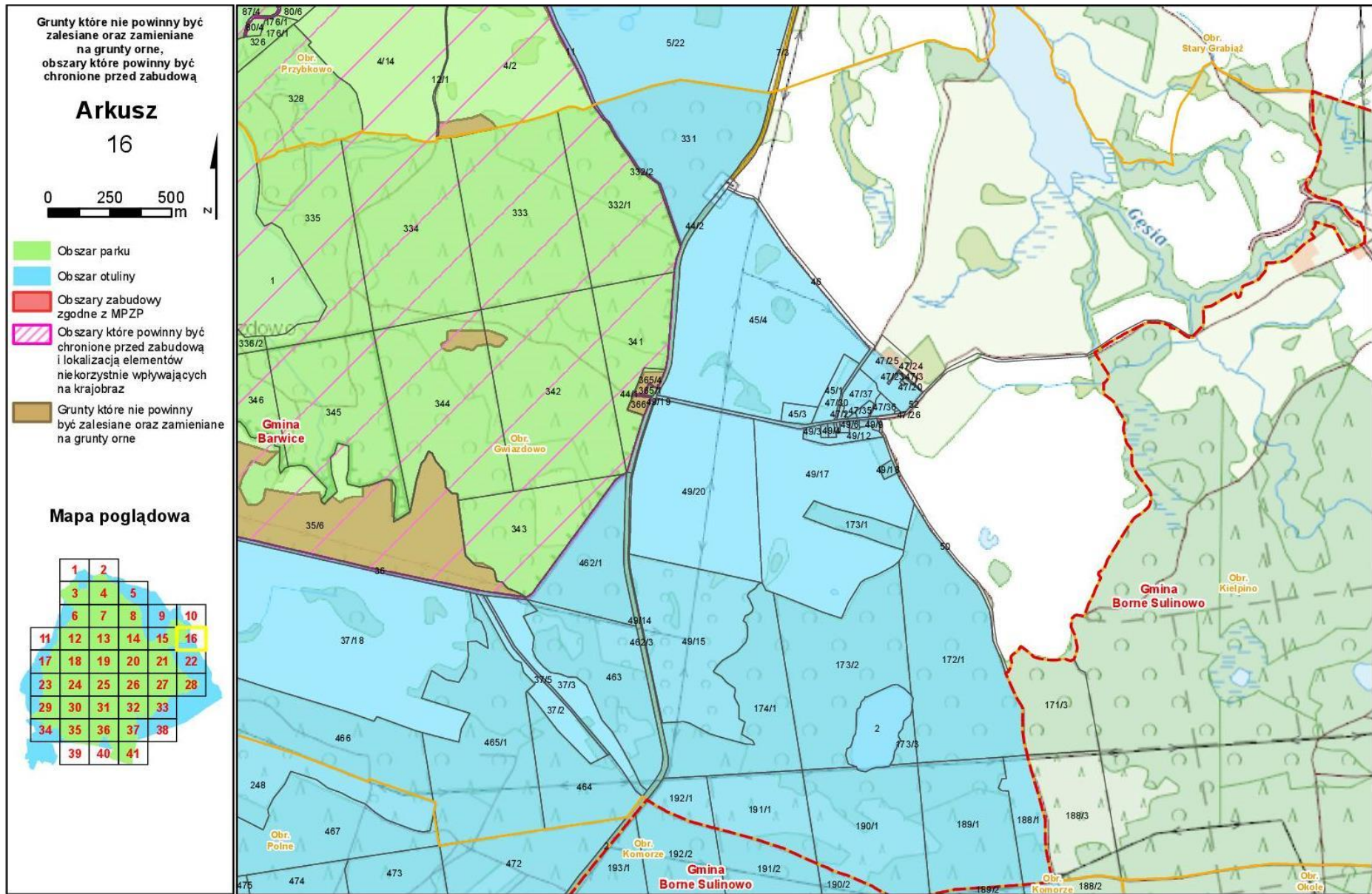


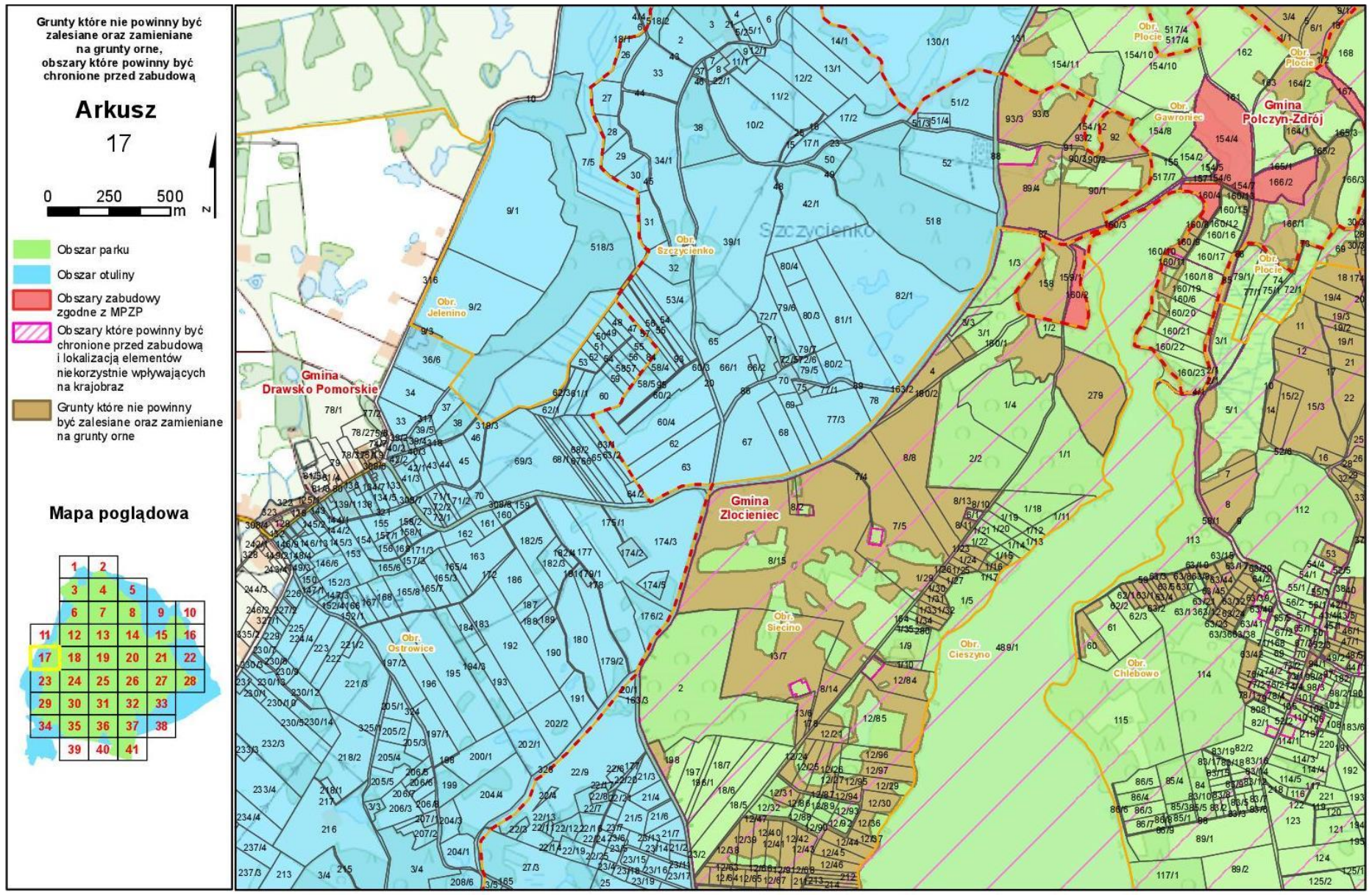













Grunty które nie powinny być zalesiane oraz zamieniane na grunty orne, obszary które powinny być chronione przed zabudową

Arkusz

17



- Obszar parku
- Obszar otuliny
- Obszary zabudowy zgodne z MPZP
- Obszary które powinny być chronione przed zabudową i lokalizacją elementów niekorzystnie wpływających na krajobraz
- Grunty które nie powinny być zalesiane oraz zamieniane na grunty orne

Mapa poglądowa

| | | | | | |
|----|----|----|----|----|----|
| 1 | 2 | | | | |
| 3 | 4 | 5 | | | |
| 6 | 7 | 8 | 9 | 10 | |
| 11 | 12 | 13 | 14 | 15 | 16 |
| 17 | 18 | 19 | 20 | 21 | 22 |
| 23 | 24 | 25 | 26 | 27 | 28 |
| 29 | 30 | 31 | 32 | 33 | |
| 34 | 35 | 36 | 37 | 38 | |
| 39 | 40 | 41 | | | |

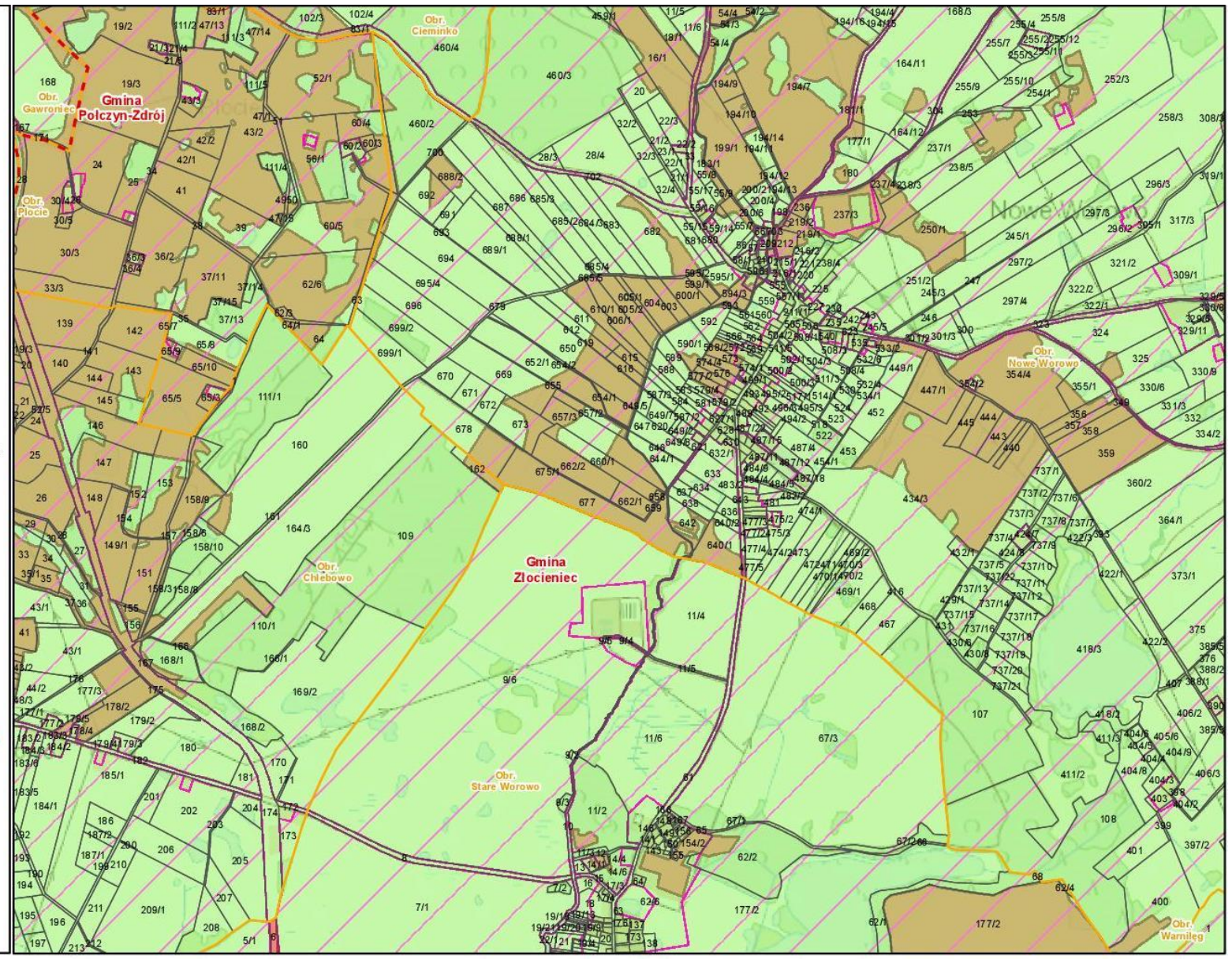
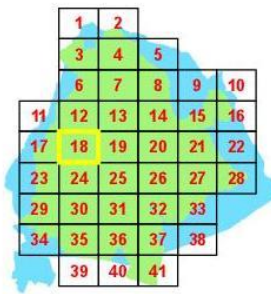
Grunty które nie powinny być zalesiane oraz zamieniane na grunty orne, obszary które powinny być chronione przed zabudową

Arkusz 18



- Obszar parku
- Obszar otuliny
- Obszary zabudowy zgodne z MPZP
- Obszary które powinny być chronione przed zabudową i lokalizacją elementów niekorzystnie wpływających na krajobraz
- Grunty które nie powinny być zalesiane oraz zamieniane na grunty orne

Mapa poglądowa



Grunty które nie powinny być zalesiane oraz zamieniane na grunty orne, obszary które powinny być chronione przed zabudową

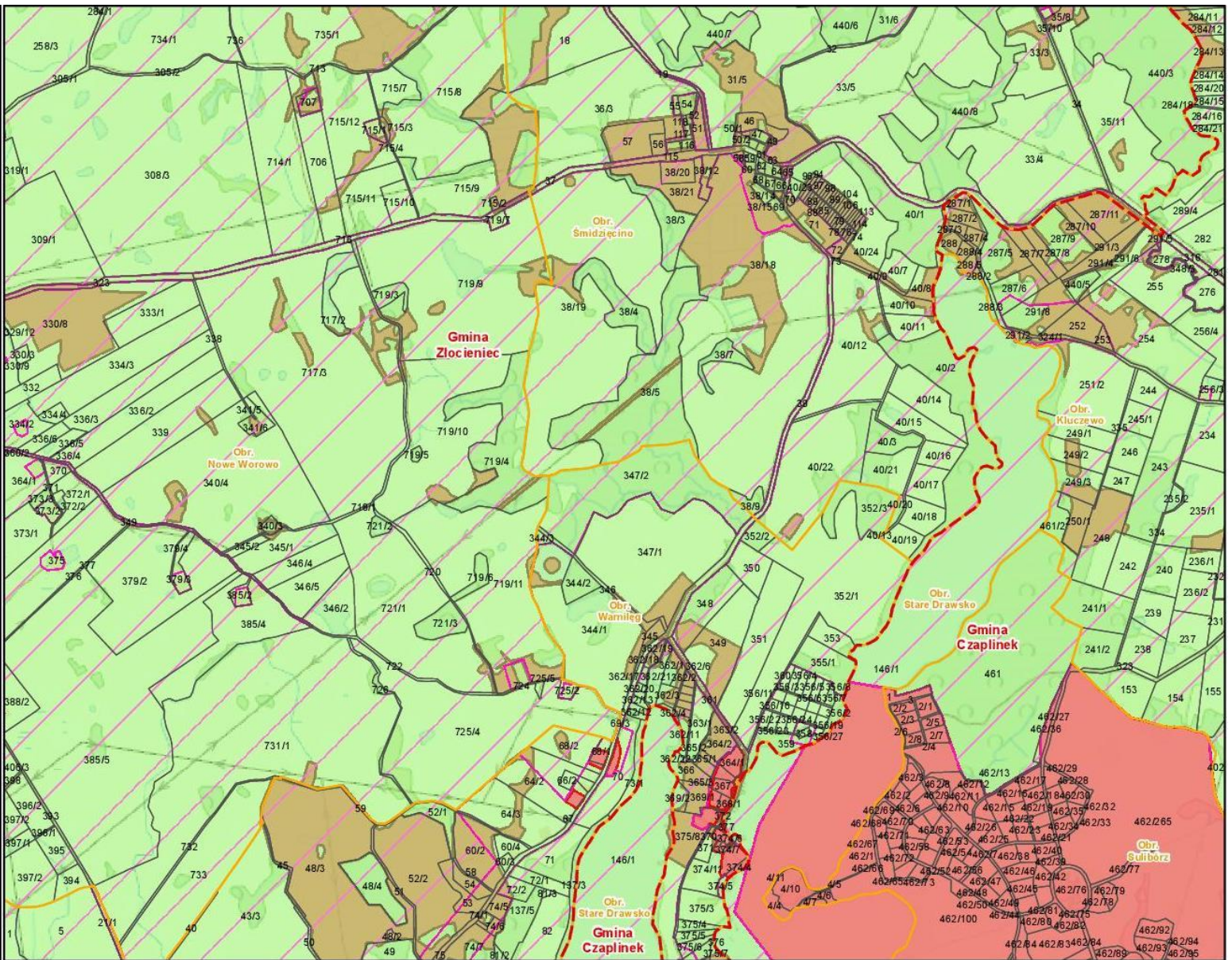
Arkusz 19

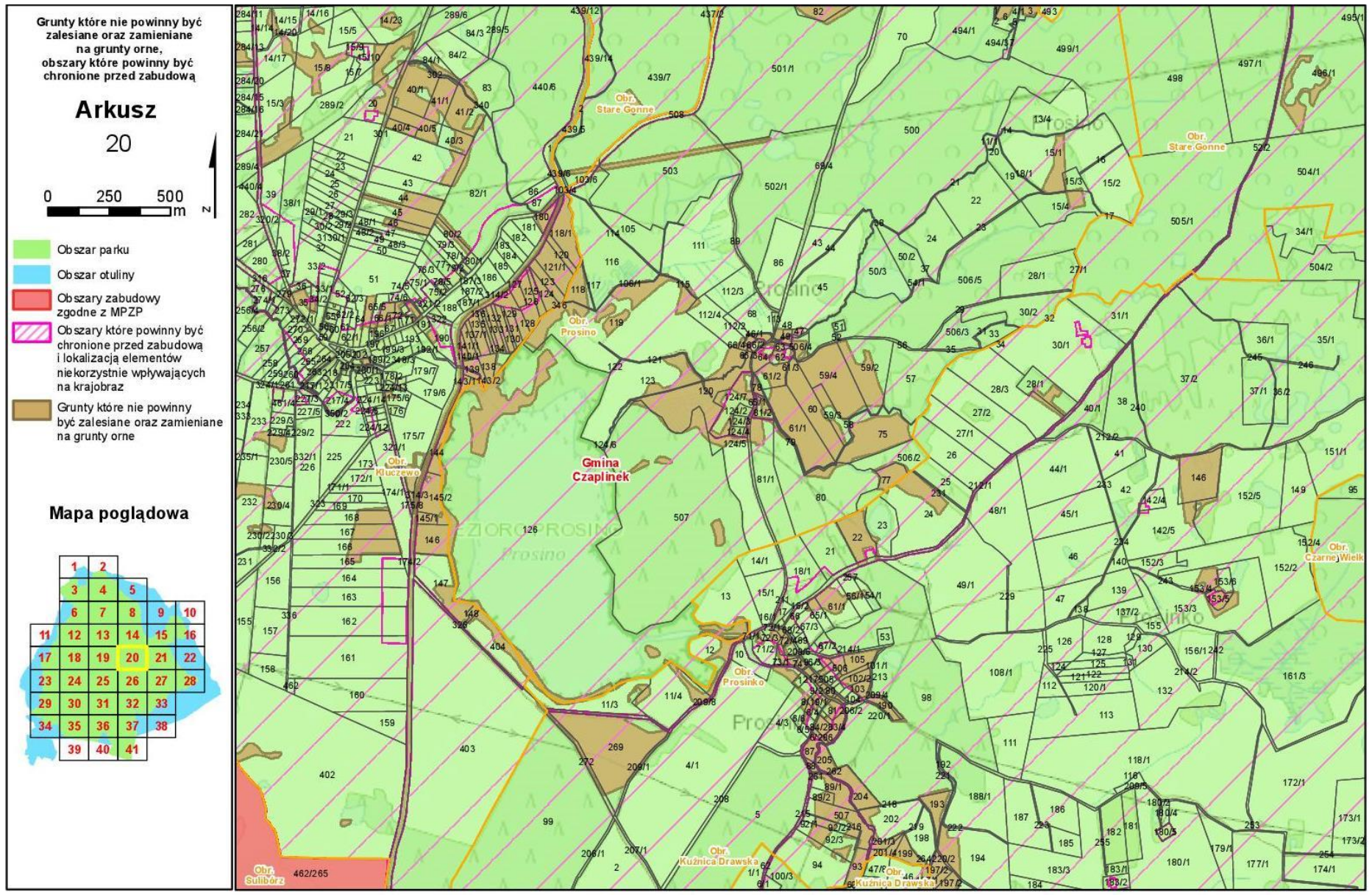
0 250 500
m

- Obszar parku
- Obszar otuliny
- Obszary zabudowy zgodne z MPZP
- Obszary które powinny być chronione przed zabudową i lokalizacją elementów niekorzystnie wpływających na krajobraz
- Grunty które nie powinny być zalesiane oraz zamieniane na grunty orne

Mapa poglądowa

| | | | | | |
|----|----|----|----|----|----|
| 1 | 2 | | | | |
| 3 | 4 | 5 | | | |
| 6 | 7 | 8 | 9 | 10 | |
| 11 | 12 | 13 | 14 | 15 | 16 |
| 17 | 18 | 19 | 20 | 21 | 22 |
| 23 | 24 | 25 | 26 | 27 | 28 |
| 29 | 30 | 31 | 32 | 33 | |
| 34 | 35 | 36 | 37 | 38 | |
| 39 | 40 | 41 | | | |





Grunty które nie powinny być zalesiane oraz zamieniane na grunty orne, obszary które powinny być chronione przed zabudową

Arkusz 21

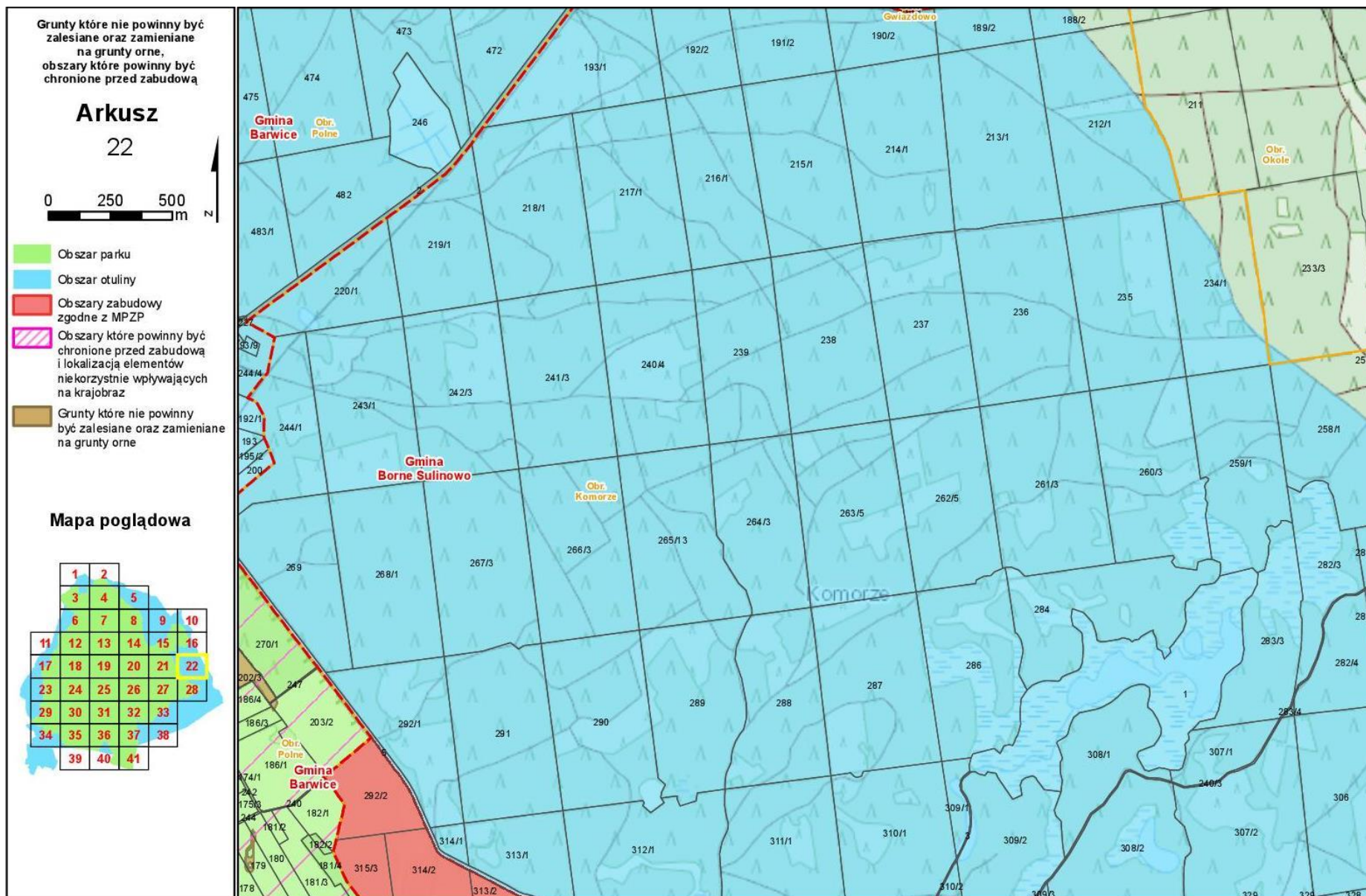
0 250 500 m

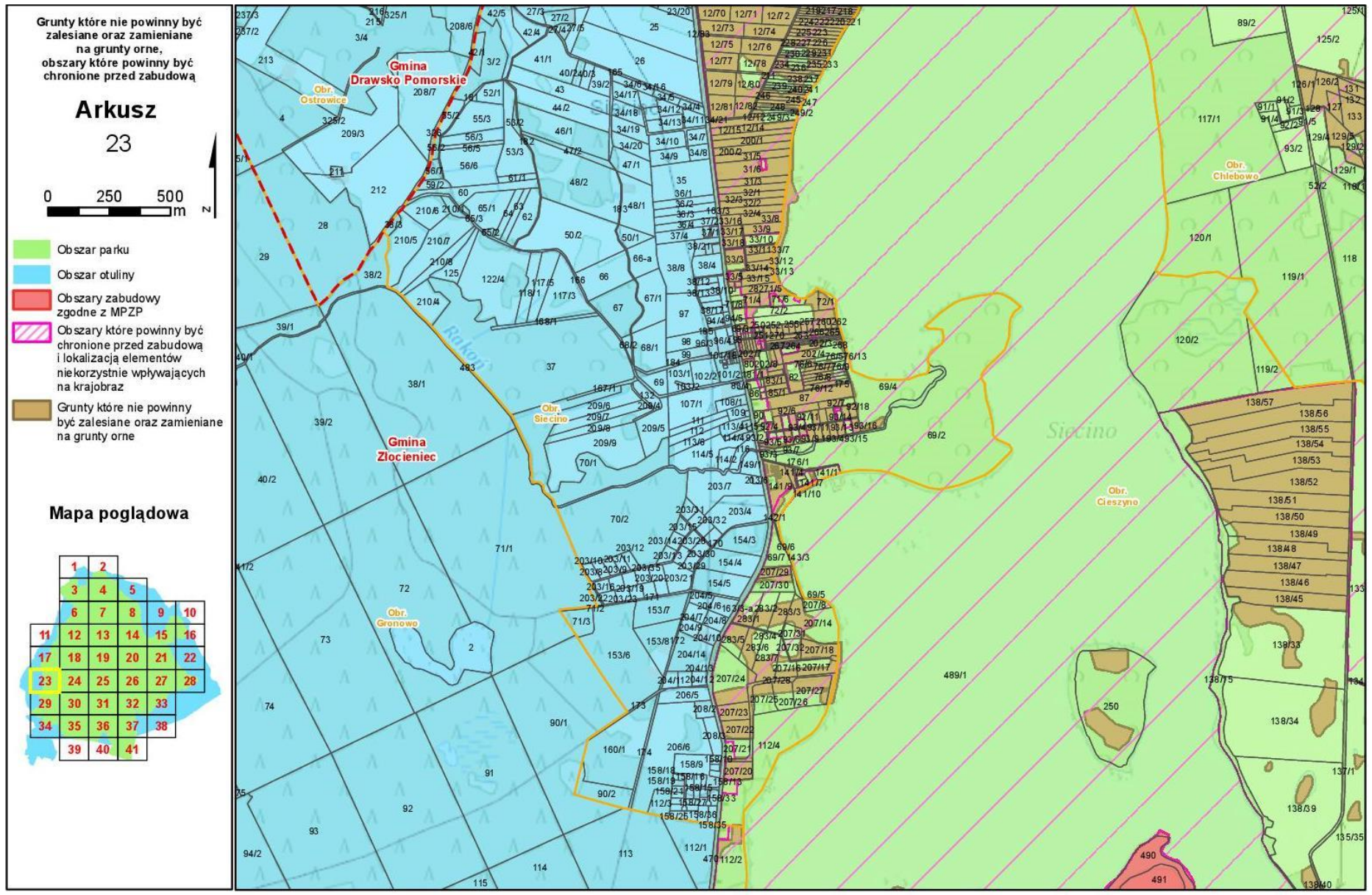
- Obszar parku
- Obszar otuliny
- Obszary zabudowy zgodne z MPZP
- Obszary które powinny być chronione przed zabudową i lokalizacją elementów niekorzystnie wpływających na krajobraz
- Grunty które nie powinny być zalesiane oraz zamieniane na grunty orne

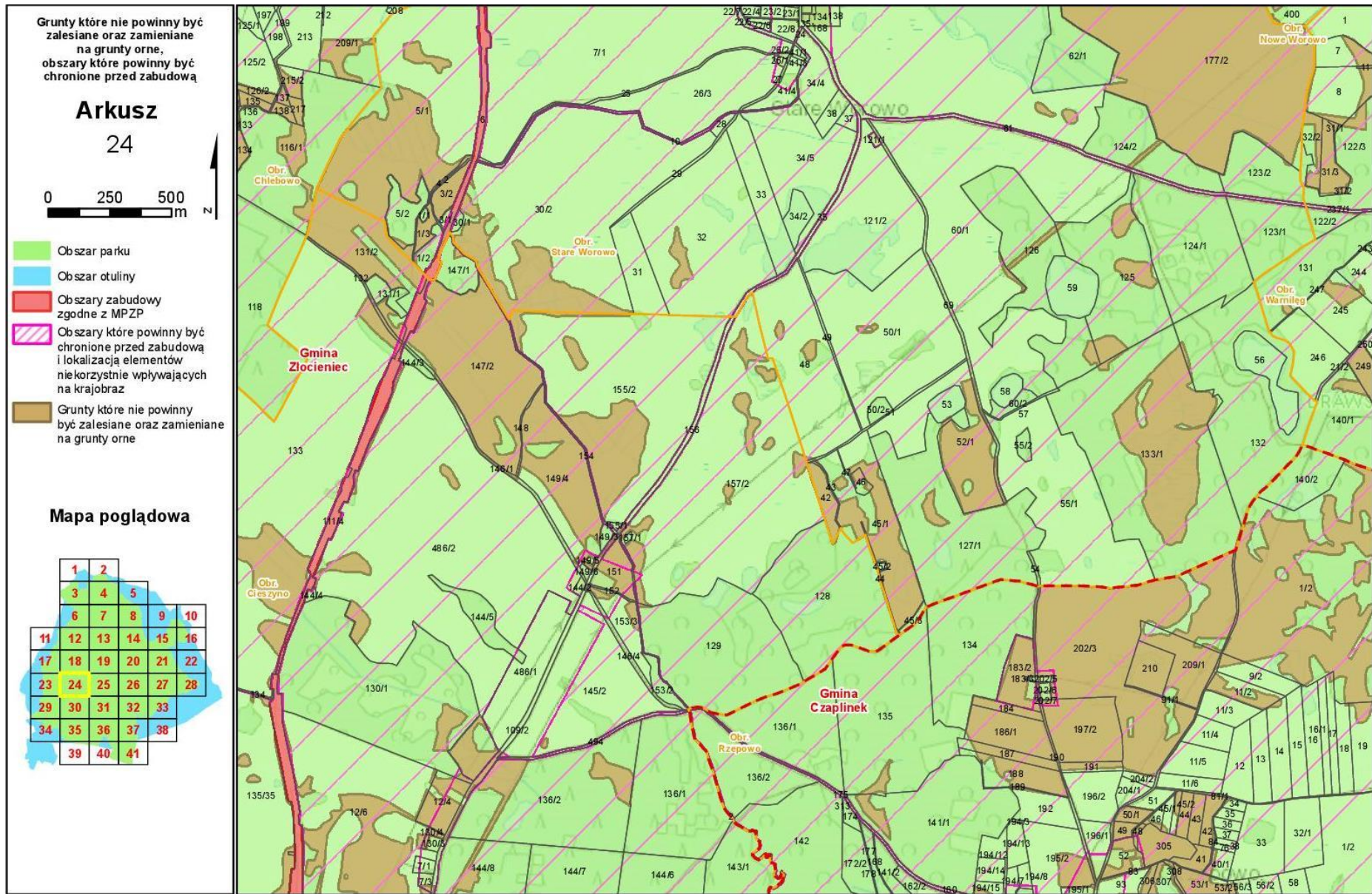
Mapa poglądowa

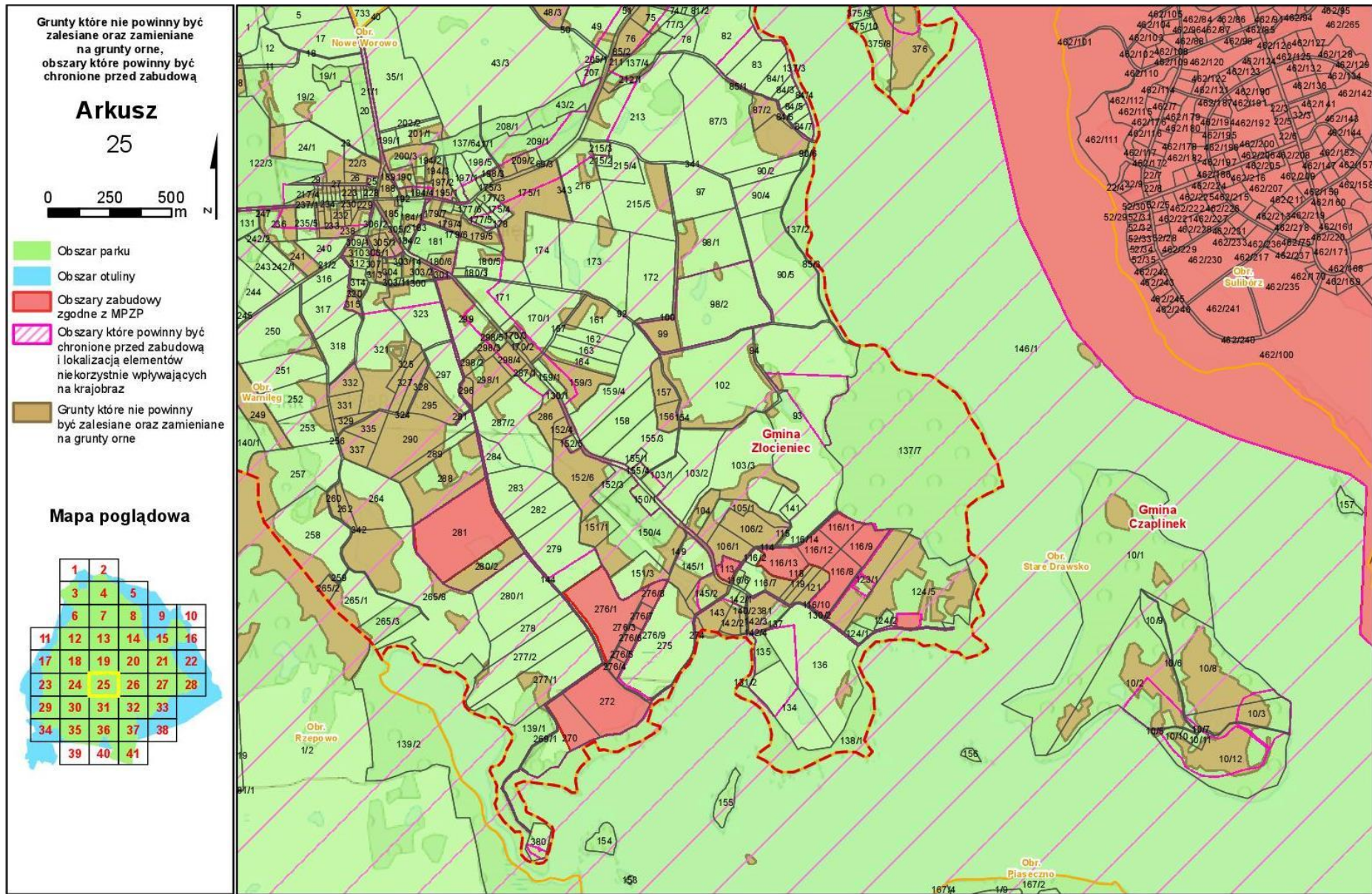
| | | | | | |
|----|----|----|----|----|----|
| 1 | 2 | | | | |
| 3 | 4 | 5 | | | |
| 6 | 7 | 8 | 9 | 10 | |
| 11 | 12 | 13 | 14 | 15 | 16 |
| 17 | 18 | 19 | 20 | 21 | 22 |
| 23 | 24 | 25 | 26 | 27 | 28 |
| 29 | 30 | 31 | 32 | 33 | |
| 34 | 35 | 36 | 37 | 38 | |
| 39 | 40 | 41 | | | |

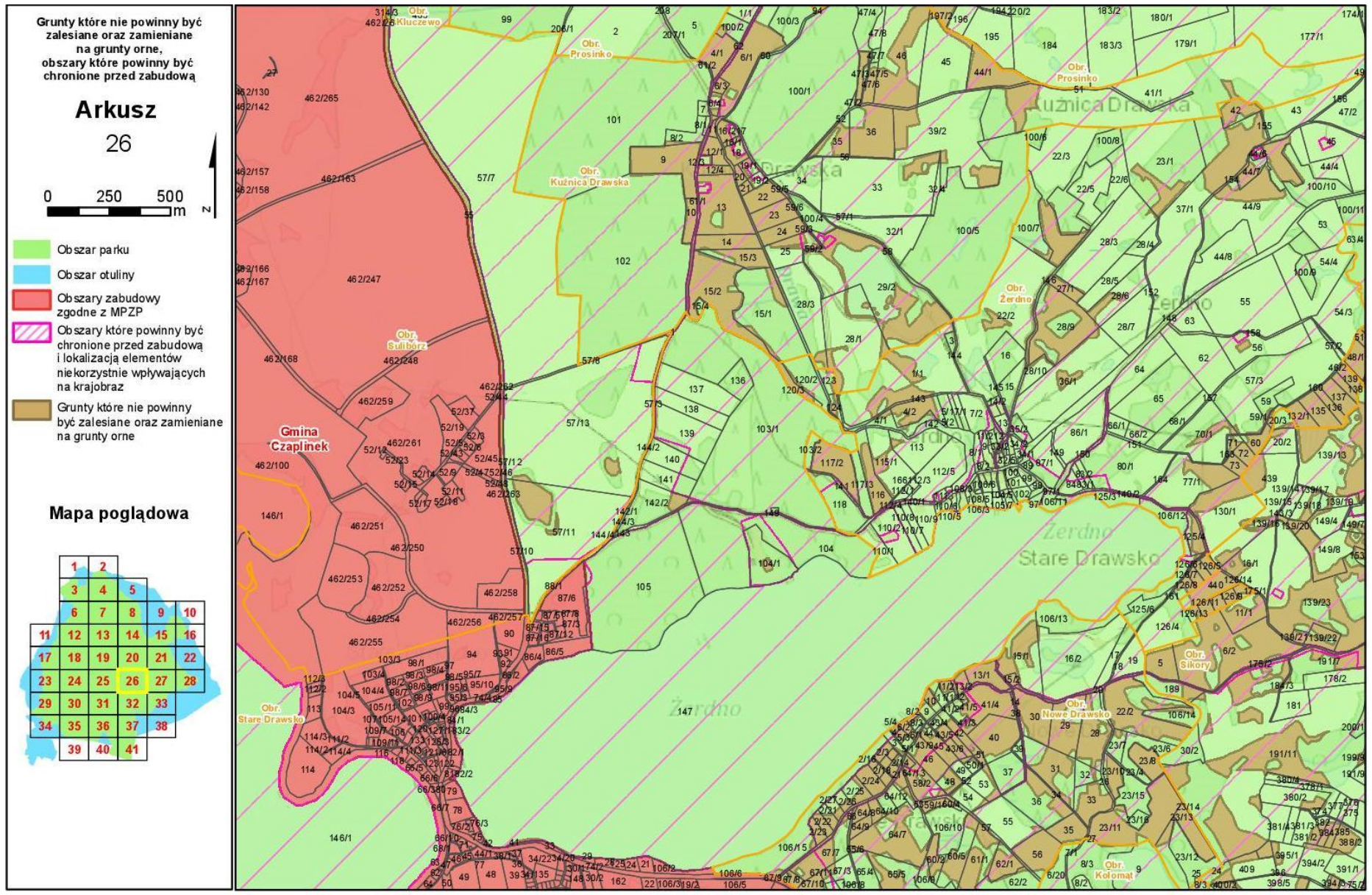












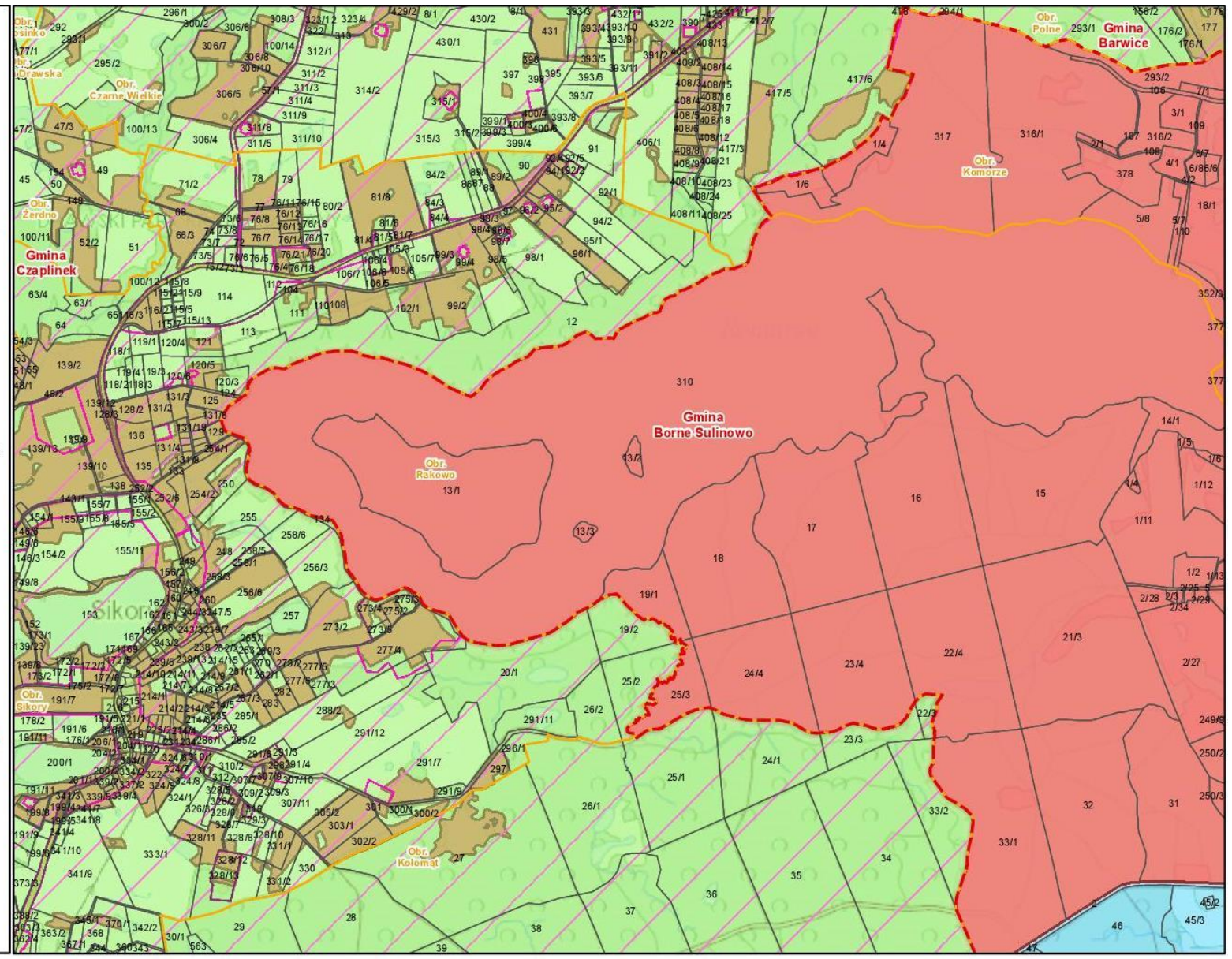
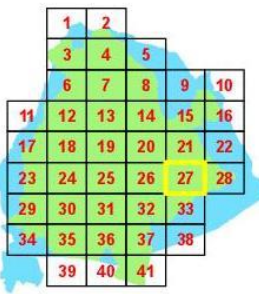
Grunty które nie powinny być zalesiane oraz zamieniane na grunty orne, obszary które powinny być chronione przed zabudową

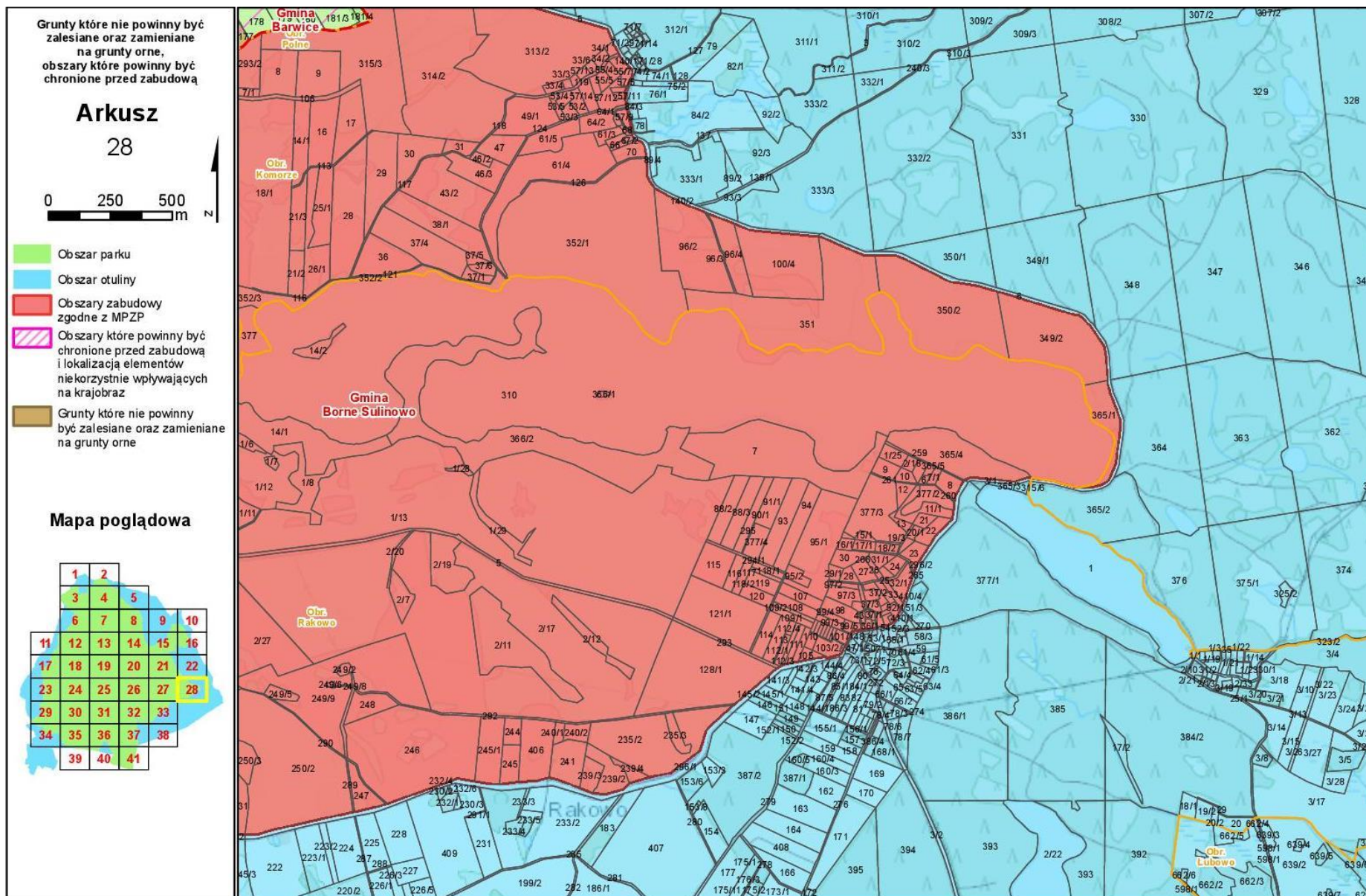
Arkusz 27

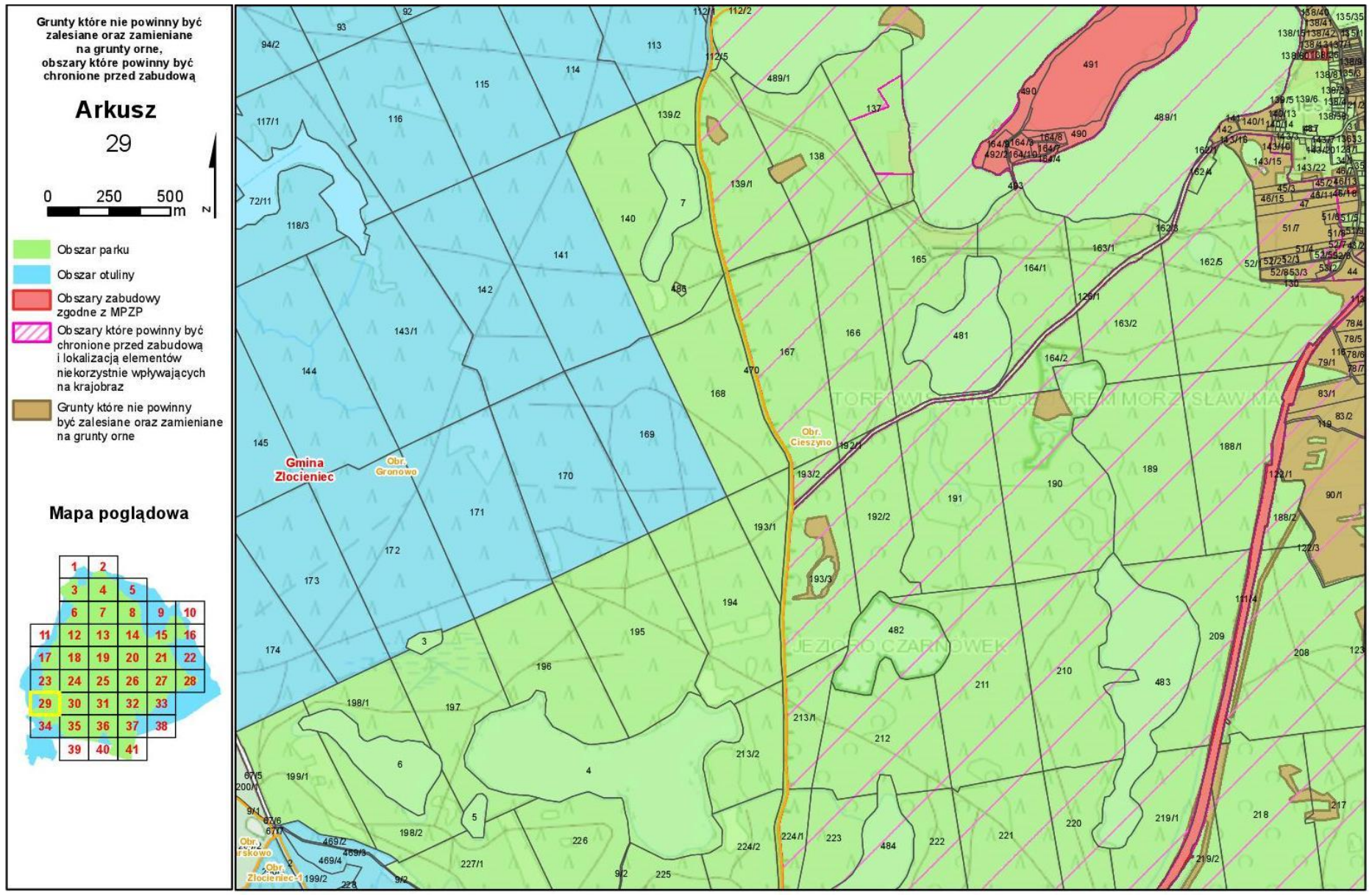


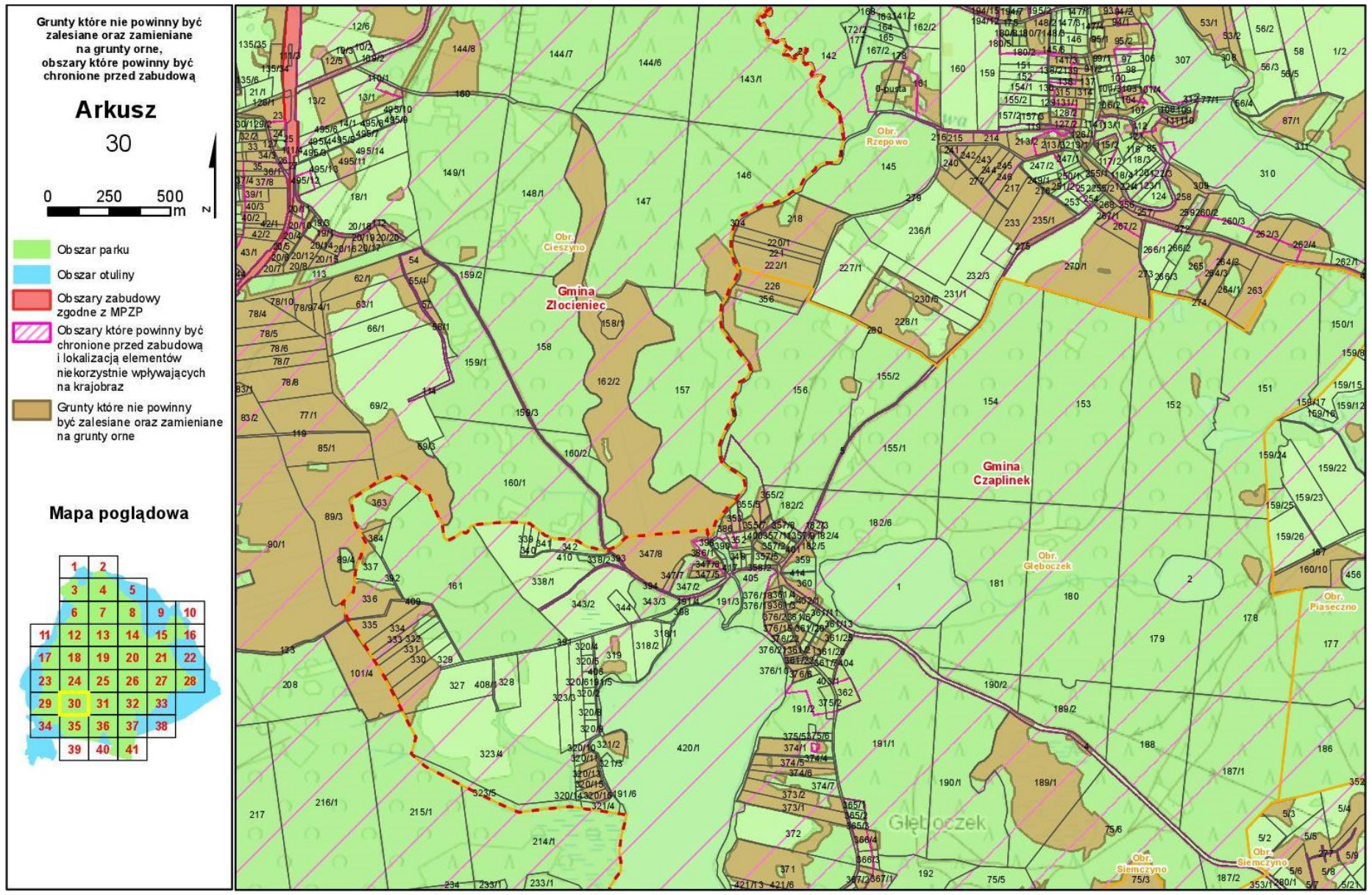
- Obszar parku
- Obszar otuliny
- Obszary zabudowy zgodne z MPZP
- Obszary które powinny być chronione przed zabudową i lokalizacją elementów niekorzystnie wpływających na krajobraz
- Grunty które nie powinny być zalesiane oraz zamieniane na grunty orne

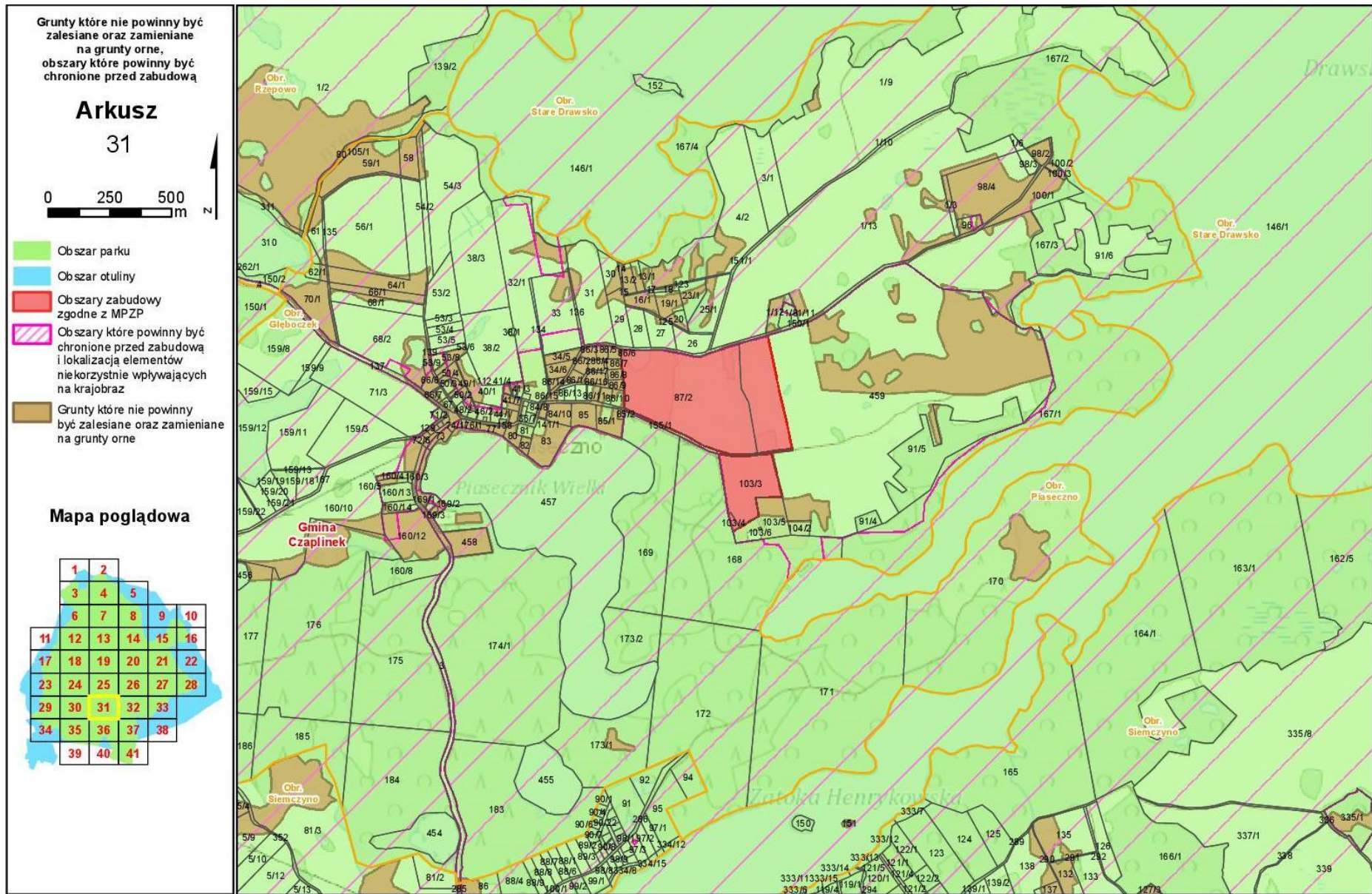
Mapa poglądowa

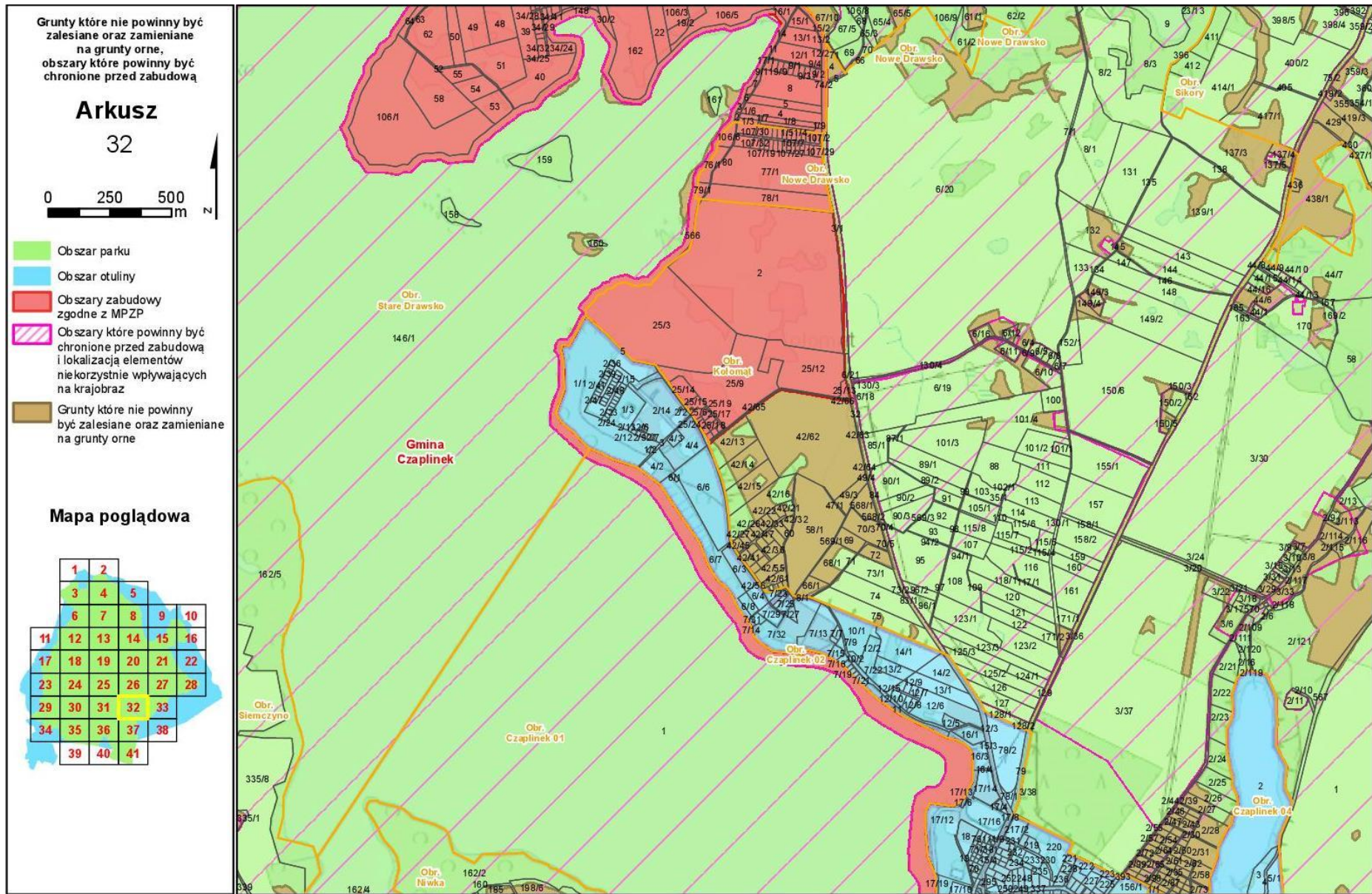














Grunty które nie powinny być zalesiane oraz zamieniane na grunty orne, obszary które powinny być chronione przed zabudową

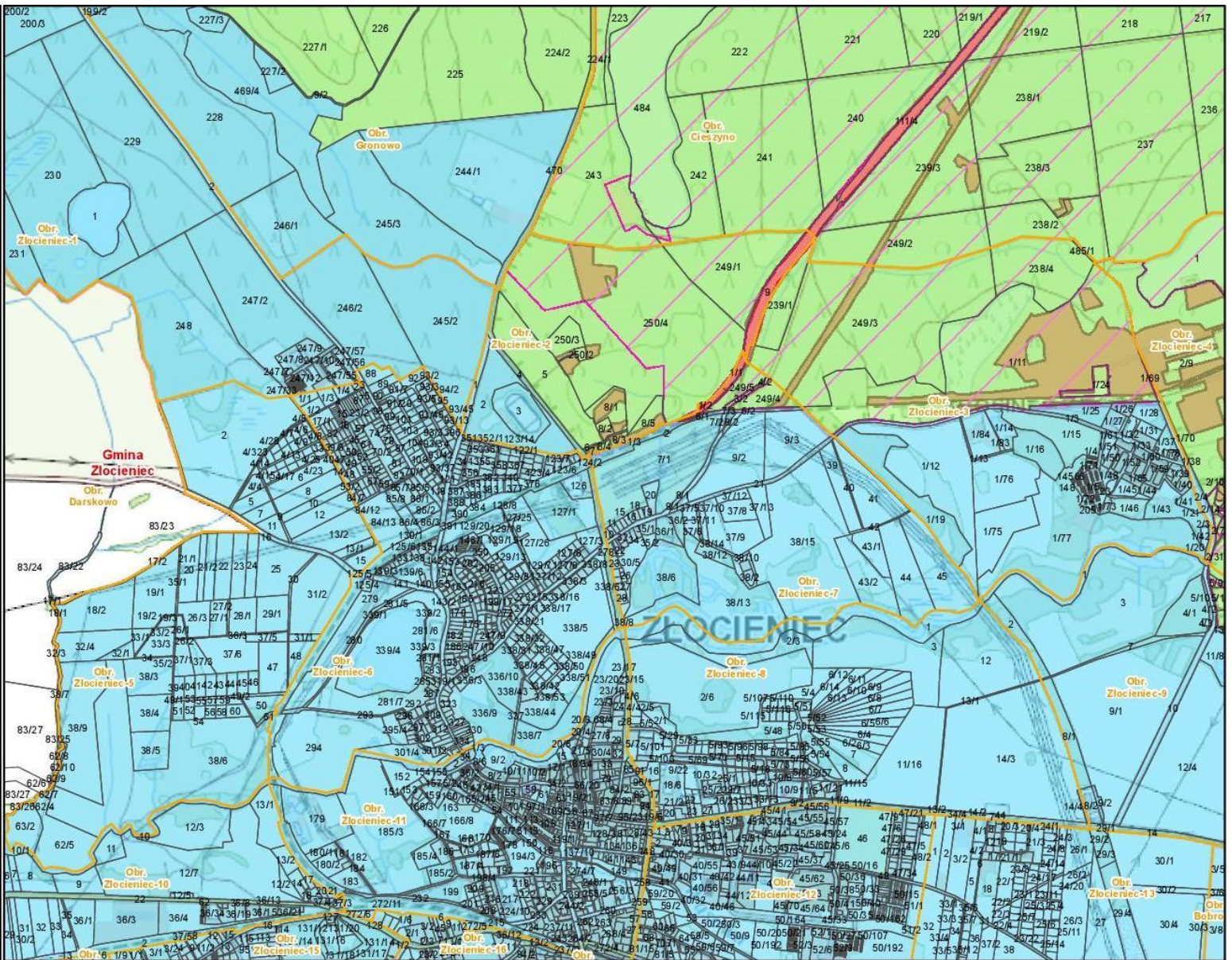
Arkusz 34

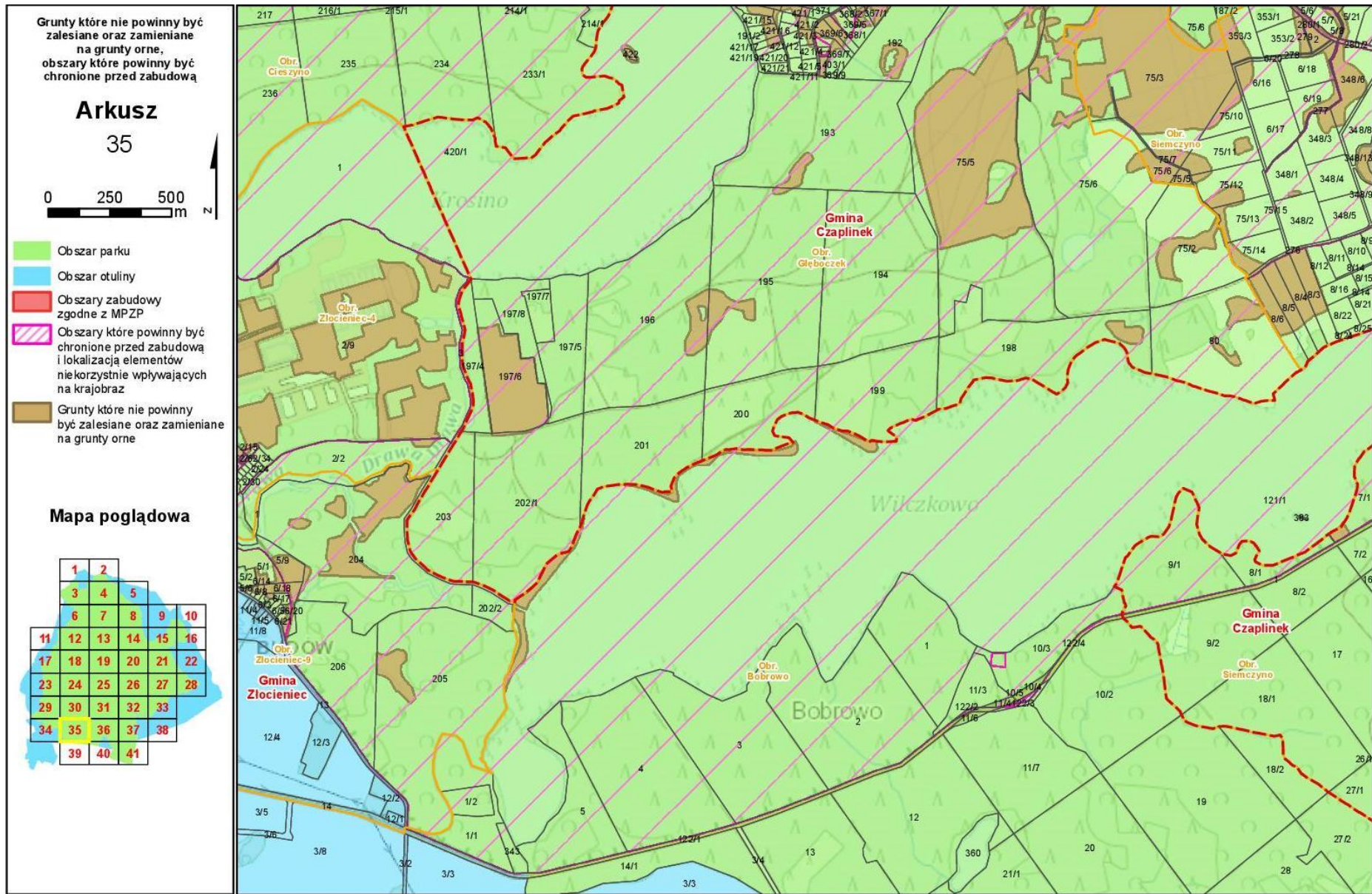
0 250 500 m

- Obszar parku
- Obszar otuliny
- Obszary zabudowy zgodne z MPZP
- Obszary które powinny być chronione przed zabudową i lokalizacją elementów niekorzystnie wpływających na krajobraz
- Grunty które nie powinny być zalesiane oraz zamieniane na grunty orne

Mapa poglądowa

| | | | | | |
|----|----|----|----|----|----|
| 1 | 2 | | | | |
| 3 | 4 | 5 | | | |
| 6 | 7 | 8 | 9 | 10 | |
| 11 | 12 | 13 | 14 | 15 | 16 |
| 17 | 18 | 19 | 20 | 21 | 22 |
| 23 | 24 | 25 | 26 | 27 | 28 |
| 29 | 30 | 31 | 32 | 33 | |
| 34 | 35 | 36 | 37 | 38 | |
| 39 | 40 | 41 | | | |





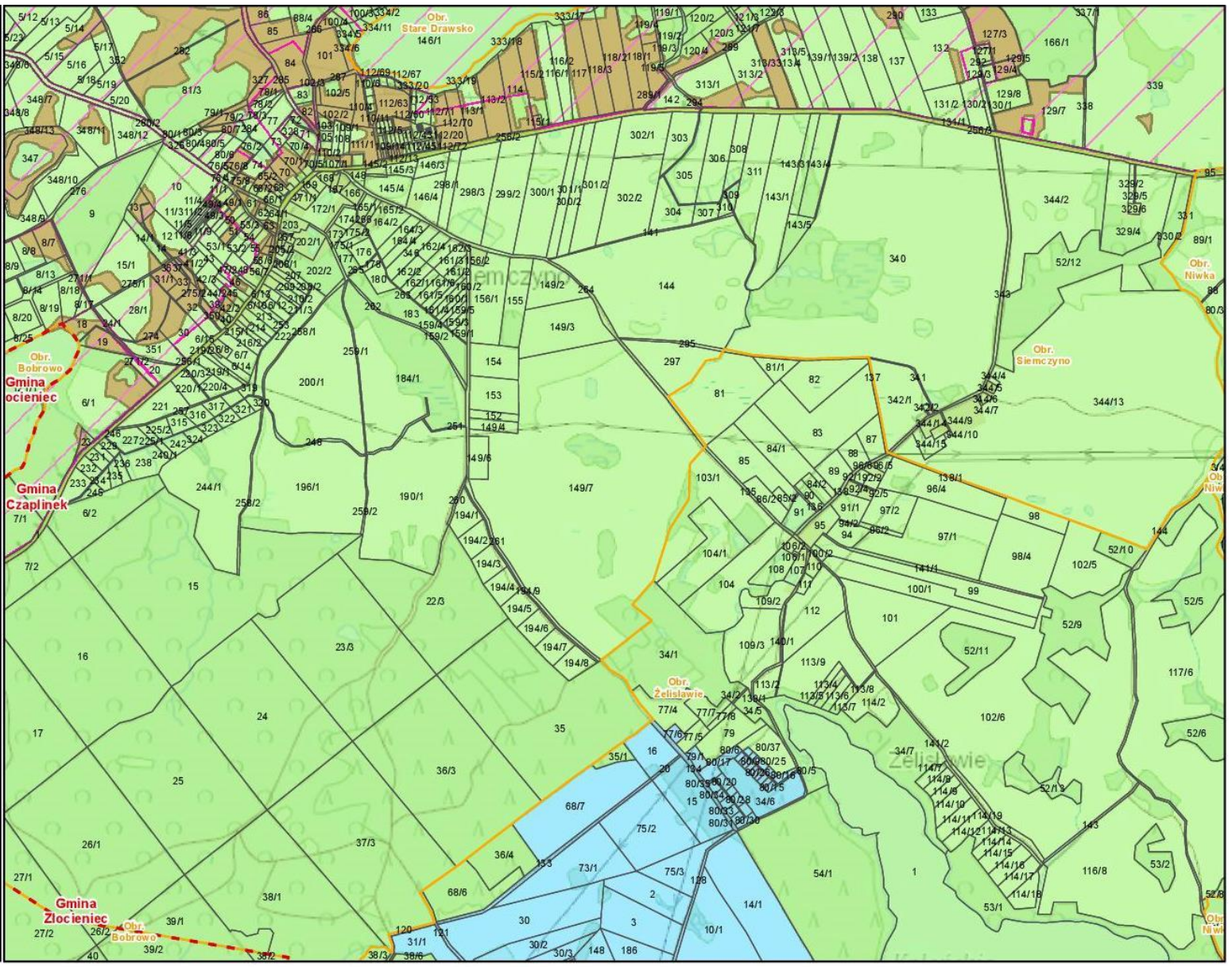
Grunty które nie powinny być zalesiane oraz zamieniane na grunty orne, obszary które powinny być chronione przed zabudową

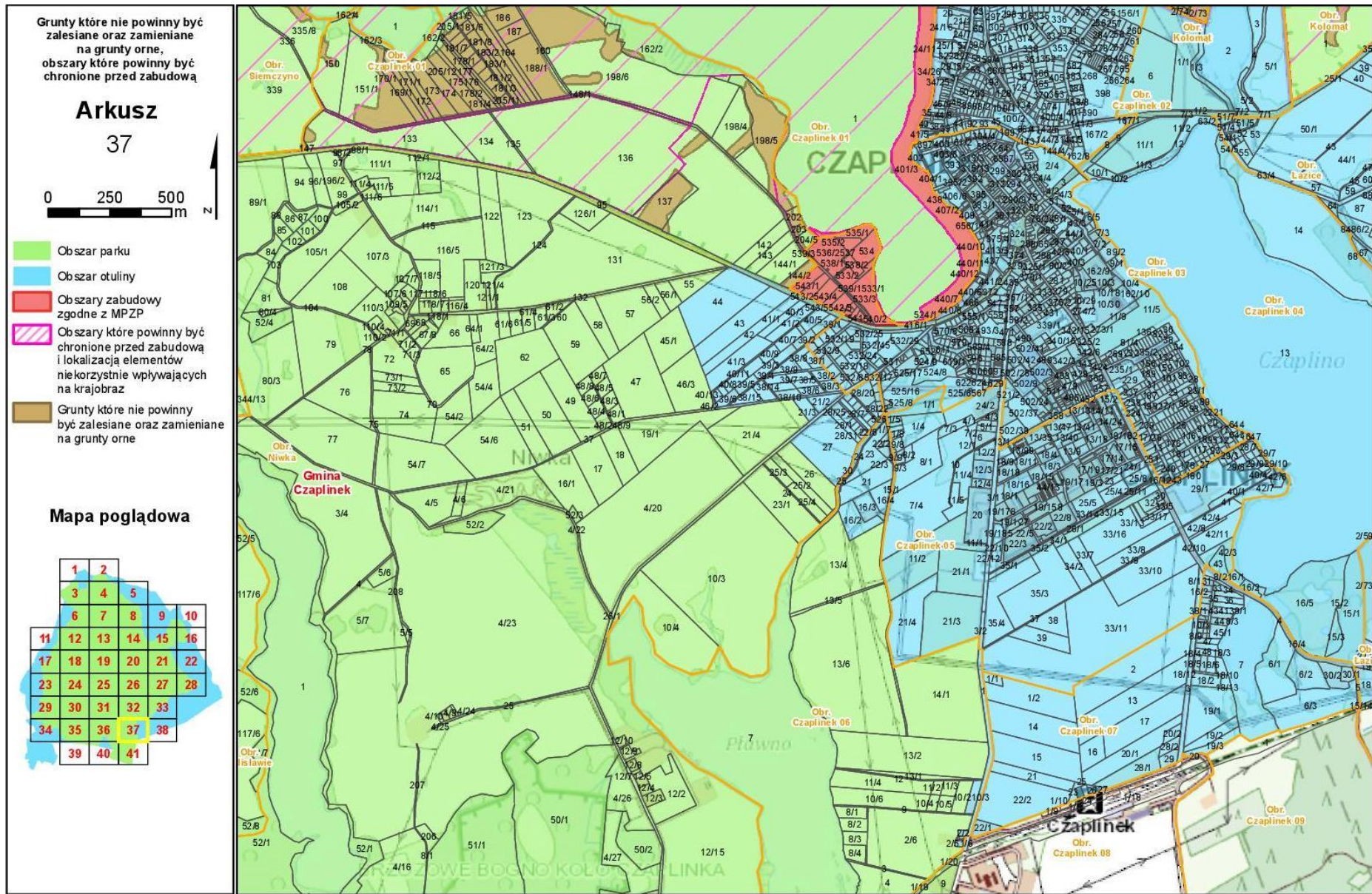
Arkusz 36



- Obszar parku
- Obszar otuliny
- Obszary zabudowy zgodne z MPZP
- Obszary które powinny być chronione przed zabudową i lokalizacją elementów niekorzystnie wpływających na krajobraz
- Grunty które nie powinny być zalesiane oraz zamieniane na grunty orne

Mapa poglądowa





Grunty które nie powinny być zalesiane oraz zamieniane na grunty orne, obszary które powinny być chronione przed zabudową

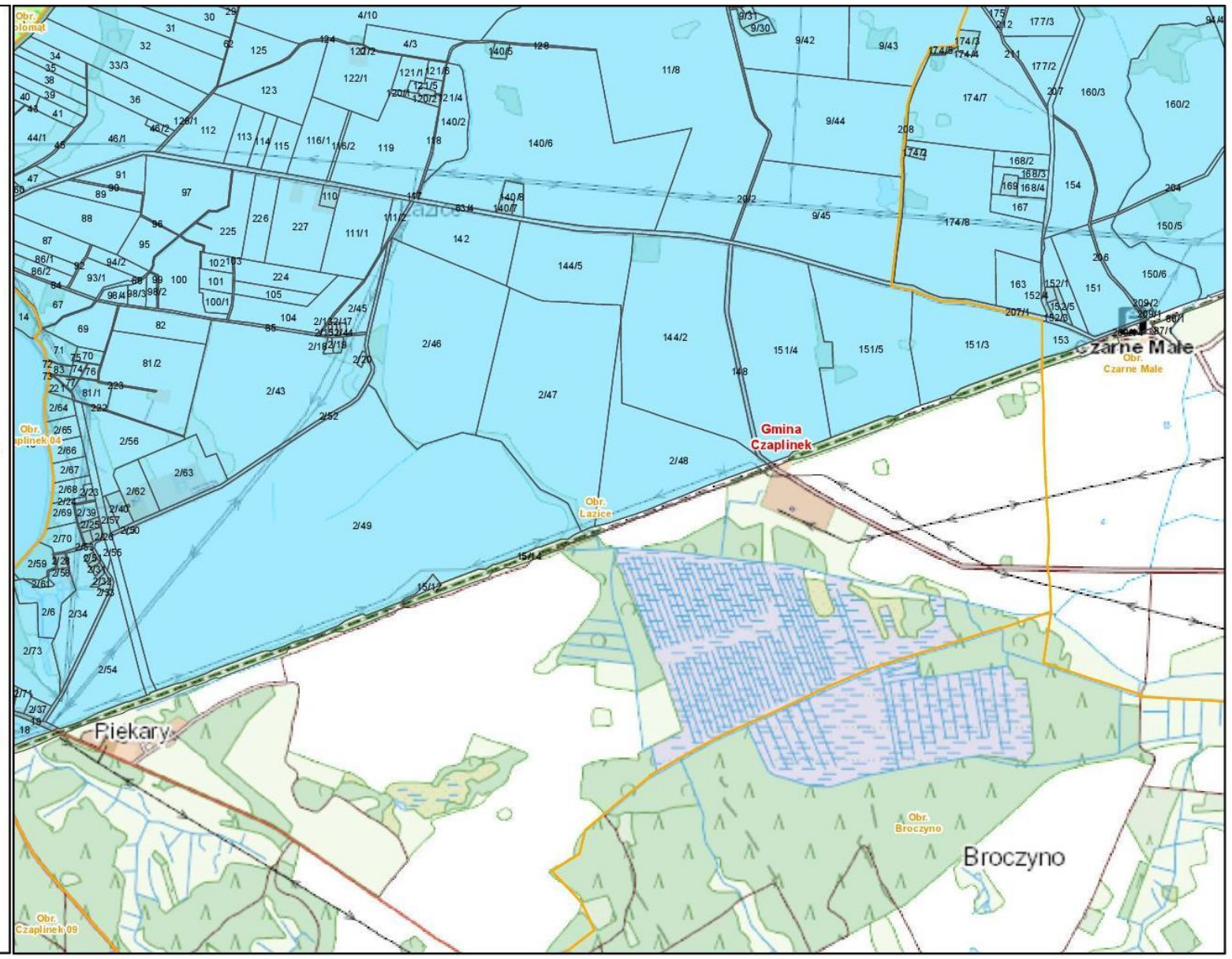
Arkusz 38

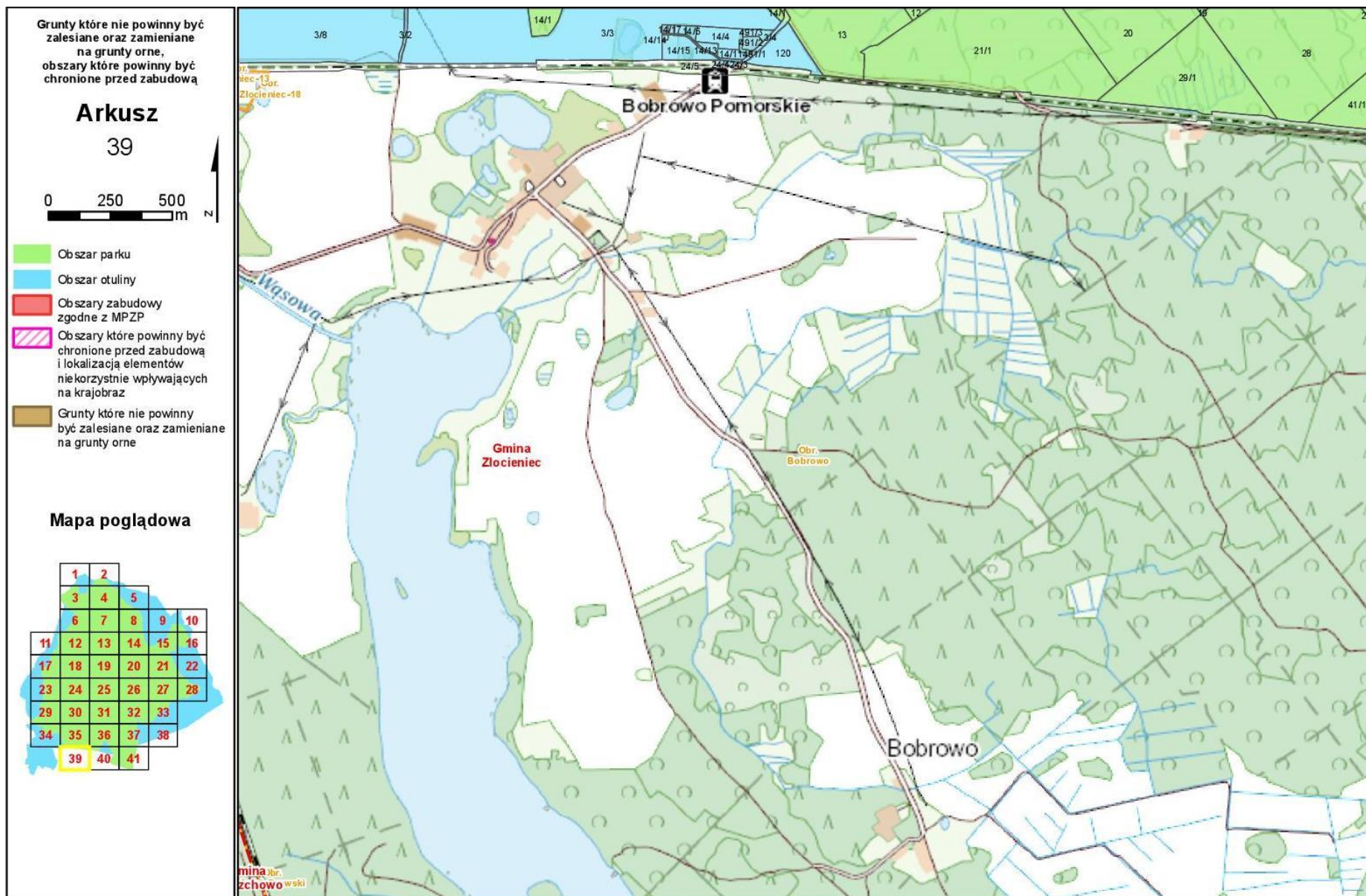


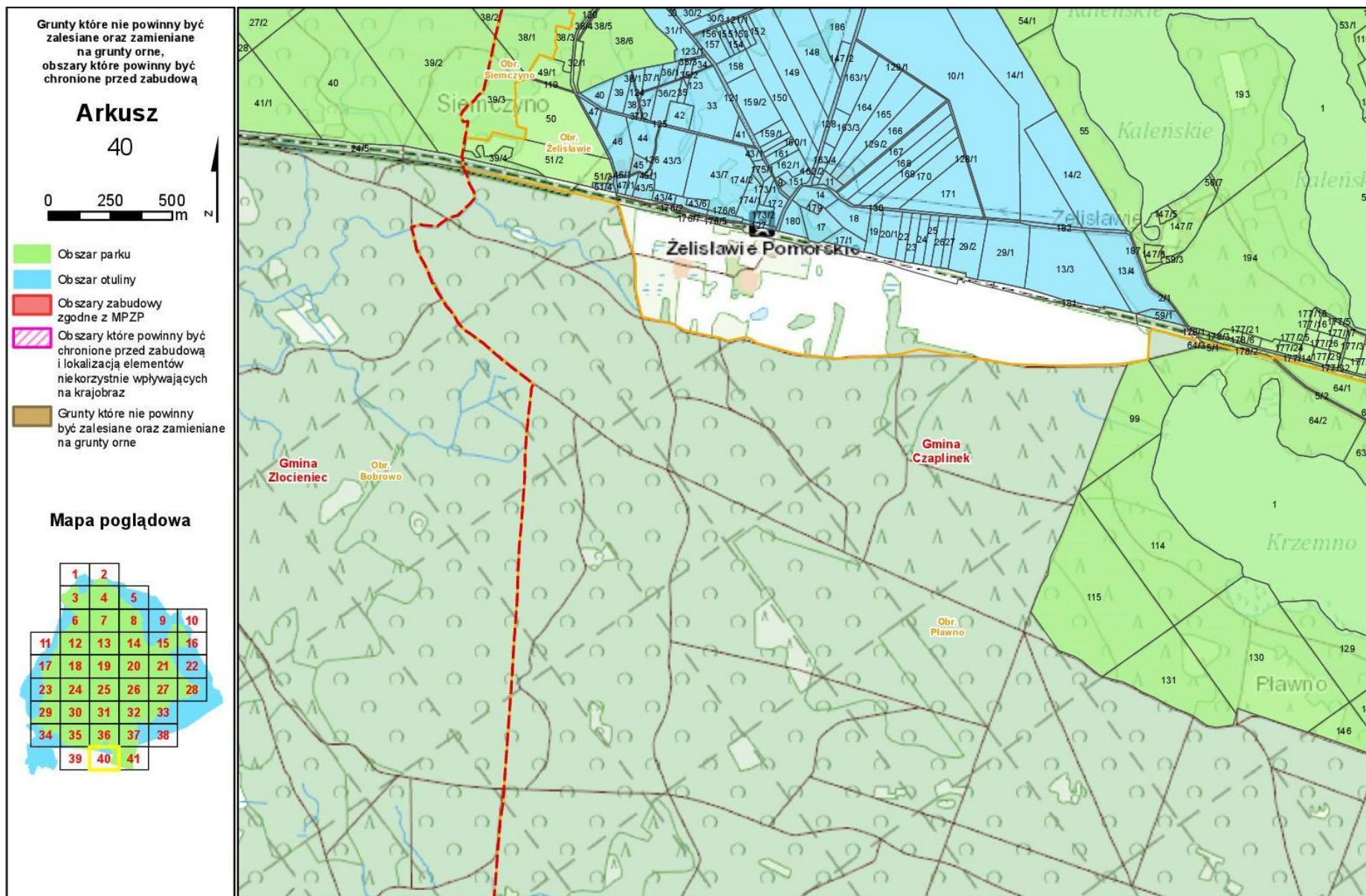
- Obszar parku
- Obszar otuliny
- Obszary zabudowy zgodne z MPZP
- Obszary które powinny być chronione przed zabudową i lokalizacją elementów niekorzystnie wpływających na krajobraz
- Grunty które nie powinny być zalesiane oraz zamieniane na grunty orne

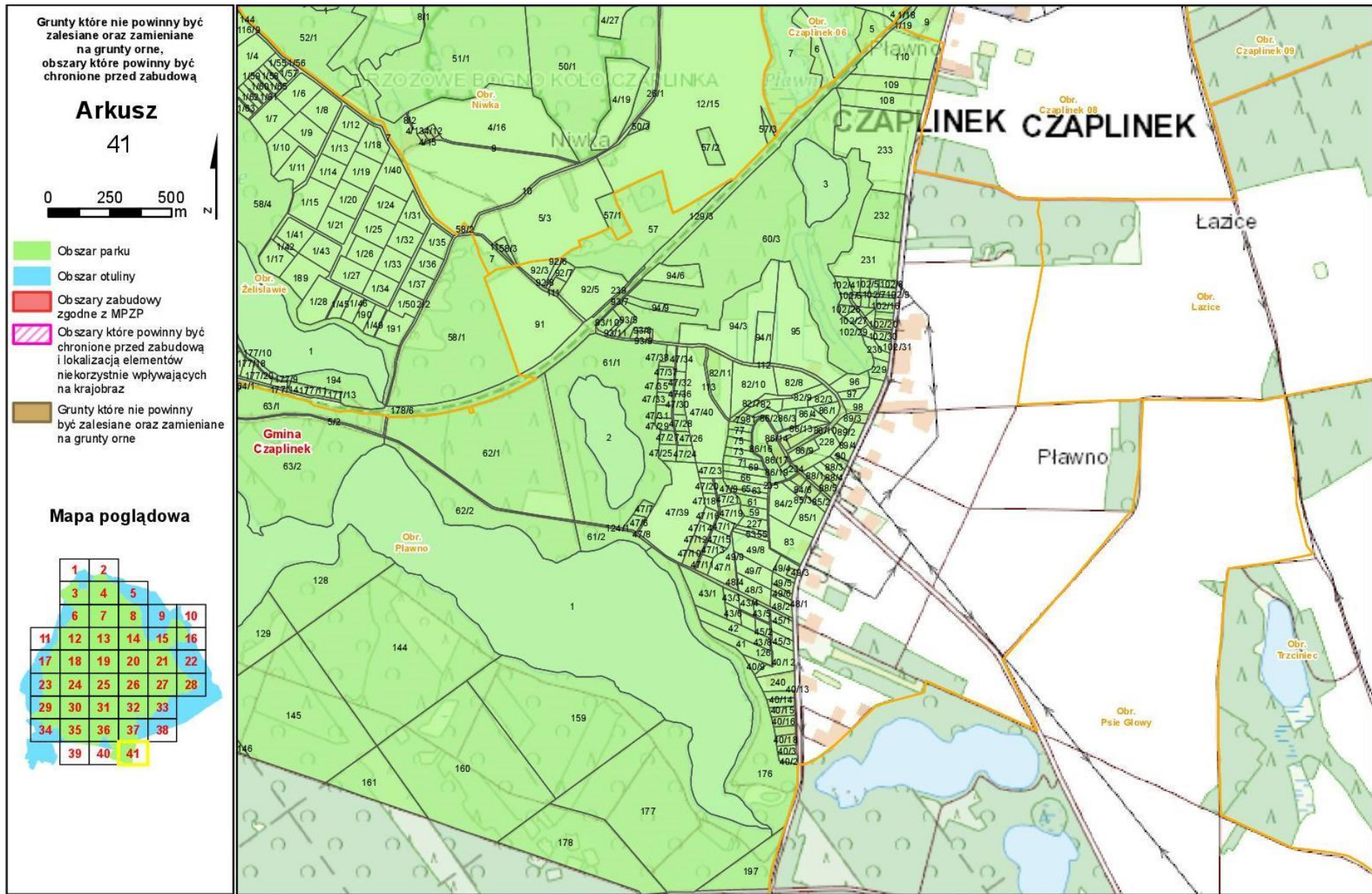
Mapa poglądowa

| | | | | | |
|----|----|----|----|----|----|
| 1 | 2 | | | | |
| 3 | 4 | 5 | | | |
| 6 | 7 | 8 | 9 | 10 | |
| 11 | 12 | 13 | 14 | 15 | 16 |
| 17 | 18 | 19 | 20 | 21 | 22 |
| 23 | 24 | 25 | 26 | 27 | 28 |
| 29 | 30 | 31 | 32 | 33 | |
| 34 | 35 | 36 | 37 | 38 | |
| 39 | 40 | 41 | | | |









Załącznik nr 1A
do uchwały nr
Sejmiku Województwa Zachodniopomorskiego
z dnia

**Mapa podziału regionalnego na jednostki krajobrazowe, punktów i osi widokowych
Drawskiego Parku Krajobrazowego**

